


Załącznik nr 2 cz. 5. do uchwały nr ..... Sejmiku Województwa Mazowieckiego z dnia .....  
 w sprawie podziału województwa mazowieckiego na obwody łowieckie oraz zaliczenia obwodów łowieckich do kategorii,  
 o których mowa w art. 26a ust. 1 ustawy Prawo łowieckie

Mapa poglądowa arkuszy map obwodów łowieckich nr 401 - 500



Legenda:

- |   |   |  |   |
|---|---|--|---|
|  | GRANICE I NUMERY OBWODÓW ŁOWIECKICH               |  | LASY PRYWATNE                                       |
|  | TERENY WYŁĄCZONE Z OBWODÓW ŁOWIECKICH             |  | ZURBANIZOWANE TERENY MIAST POZA OBWODAMI ŁOWIECKIMI |
|  | REZERWATY PRZYRODY WYŁĄCZONE Z OBWODÓW ŁOWIECKICH |  | GRANICE GMIN  |
|  | LASY PAŃSTWOWE                                    |  | GRANICE WOJEWÓDZTW                                  |

Marszałek Województwa

Skala: 1 : 600 000

0 6 12 km

*Antoni Struzik*

GT-net  
19.01.2022r.

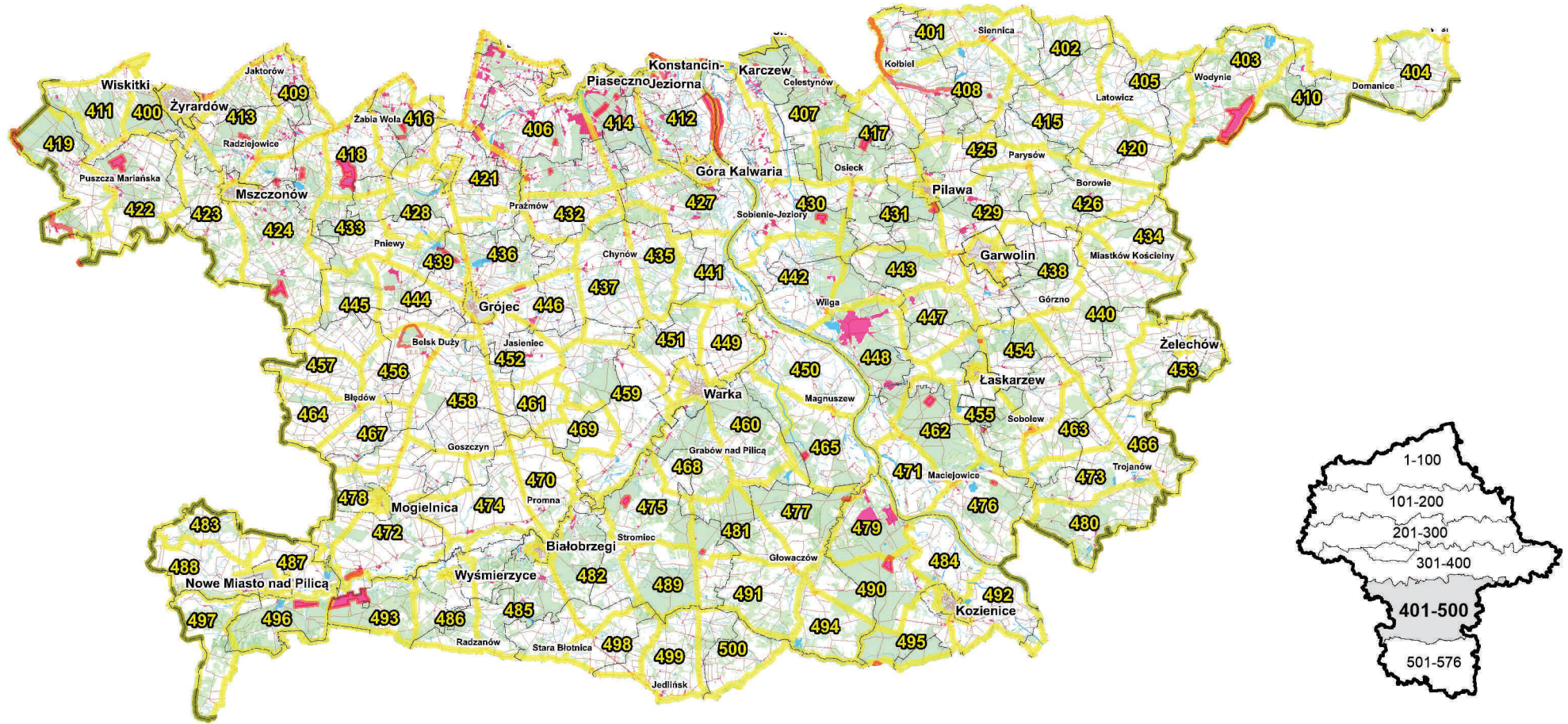
*Krzysztof Kowalczyk*  
*Przewodniczący Komisji*  
*Ekologii, Geologii i Łowiectwa*  
*Sejmiku Województwa Mazowieckiego*  
 2022-01-14

*Tomasz Kowalski*  
 Dyrektor  
 Urzędu Wojewódzkiego  
 Polityki Ekologicznej, Geologii i Łowiectwa

14 STY 2022

Załącznik nr 2 cz. 5. do uchwały nr ..... Sejmiku Województwa Mazowieckiego z dnia .....  
 w sprawie podziału województwa mazowieckiego na obwody łowieckie oraz zaliczenia obwodów łowieckich do kategorii,  
 o których mowa w art. 26a ust. 1 ustawy Prawo łowieckie

Mapa poglądowa arkuszy map obwodów łowieckich nr 401 - 500



Legenda:

- 1 GRANICE I NUMERY OBWODÓW ŁOWIECKICH
- TERENY WYŁĄCZONE Z OBWODÓW ŁOWIECKICH
- JEGIEL REZERWATY PRZYRODY WYŁĄCZONE Z OBWODÓW ŁOWIECKICH
- LASY PAŃSTWOWE

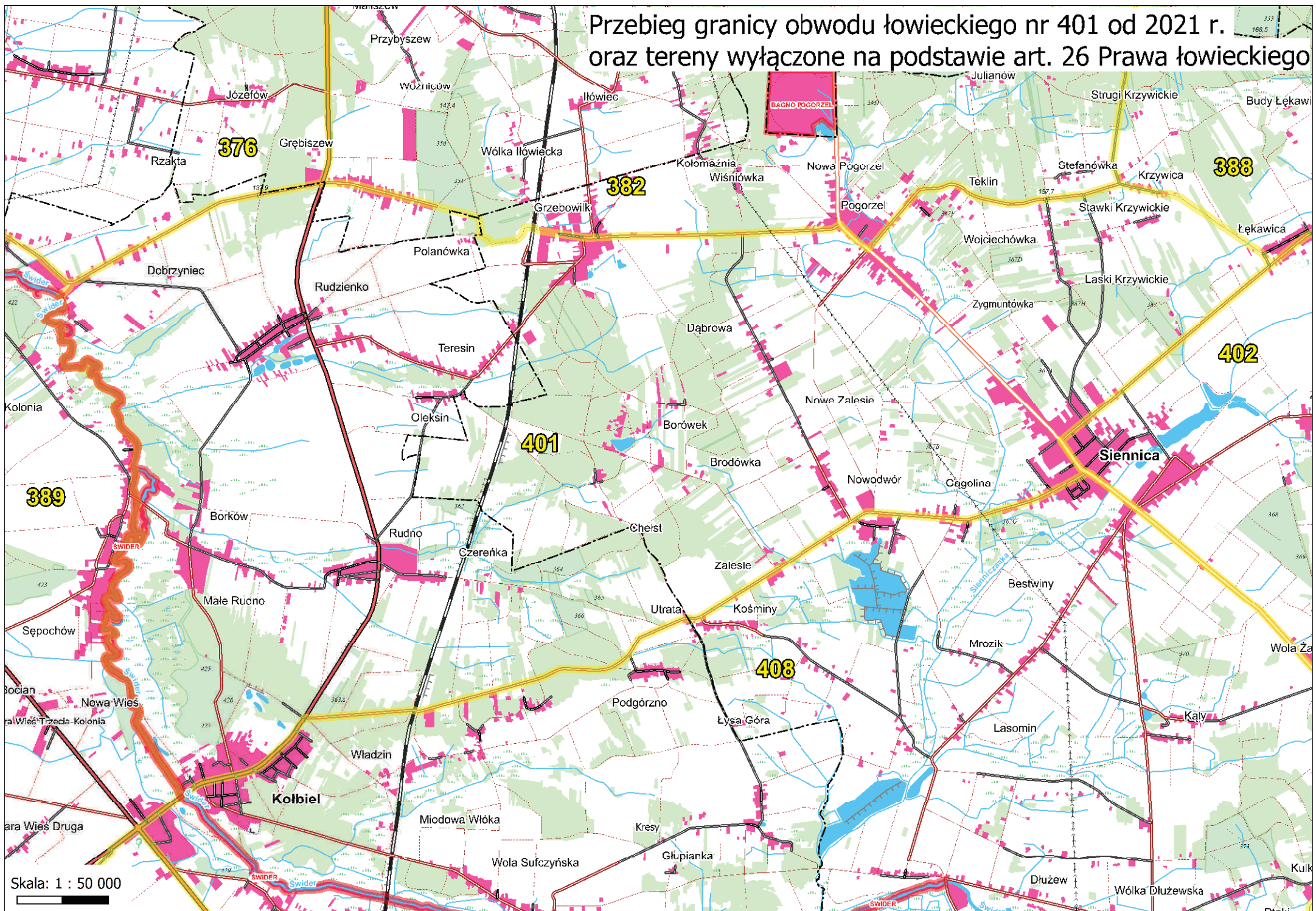
- LASY PRYWATNE
- Brok
- GRANICE GMIN
- GRANICE WOJEWÓDZTW
- ZURBANIZOWANE TERENY MIAST POZA OBWODAMI ŁOWIECKIMI

Skala: 1 : 600 000

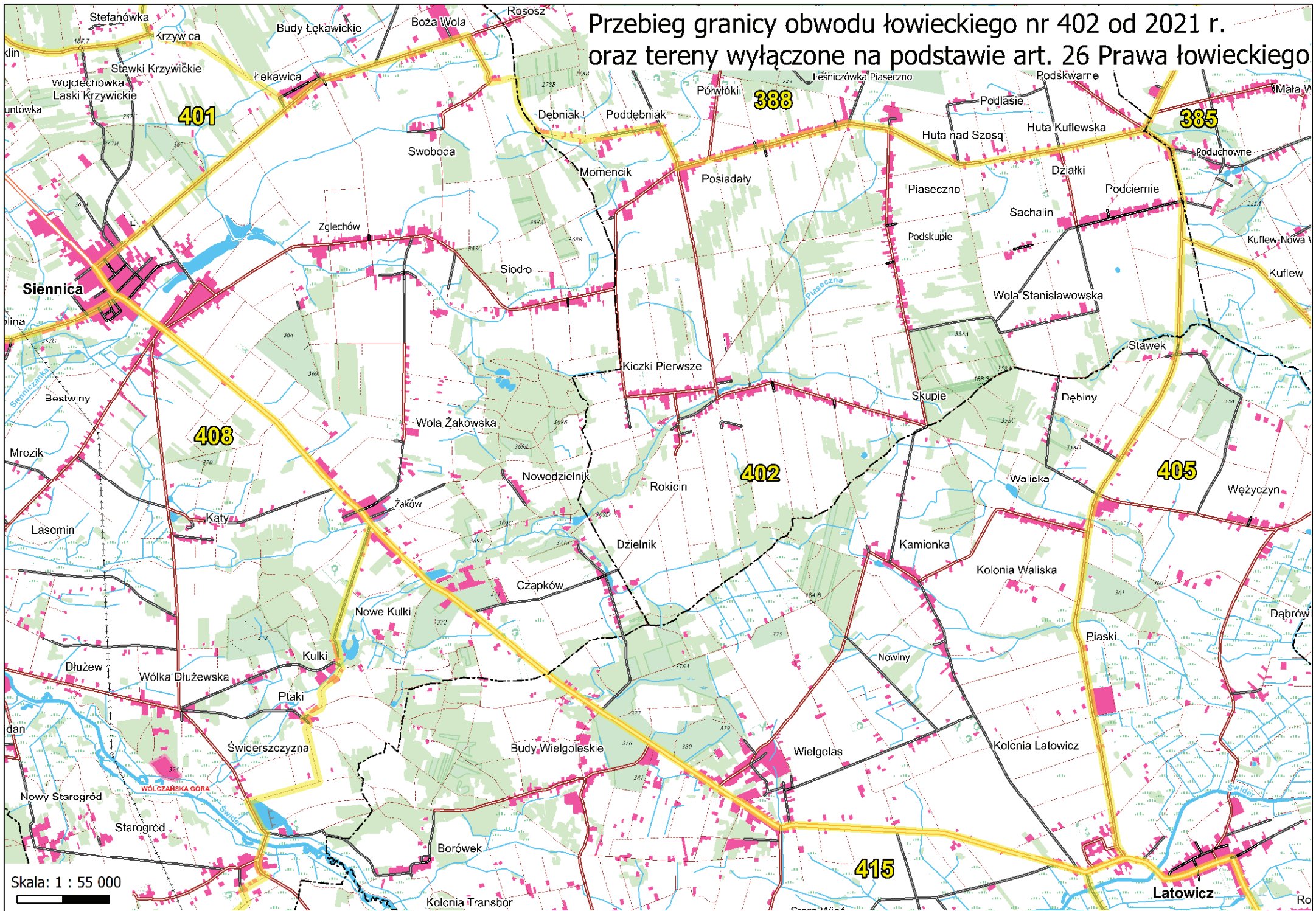
0 6 12 km



Przebieg granicy obwodu łowieckiego nr 401 od 2021 r.  
oraz tereny wyłączone na podstawie art. 26 Prawa łowieckiego



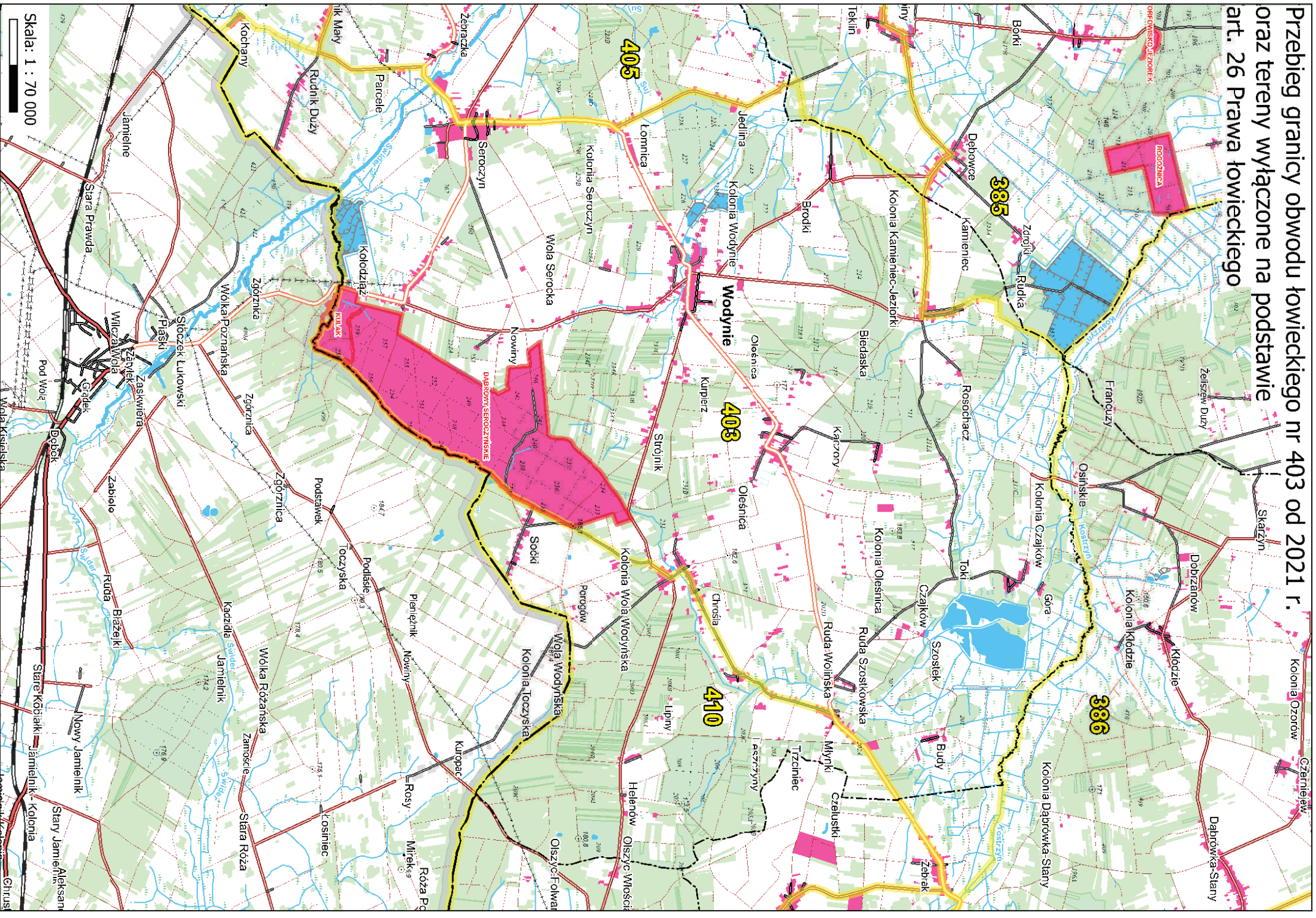
Przebieg granicy obwodu łowieckiego nr 402 od 2021 r.  
oraz tereny wyłączone na podstawie art. 26 Prawa łowieckiego



Skala: 1 : 55 000



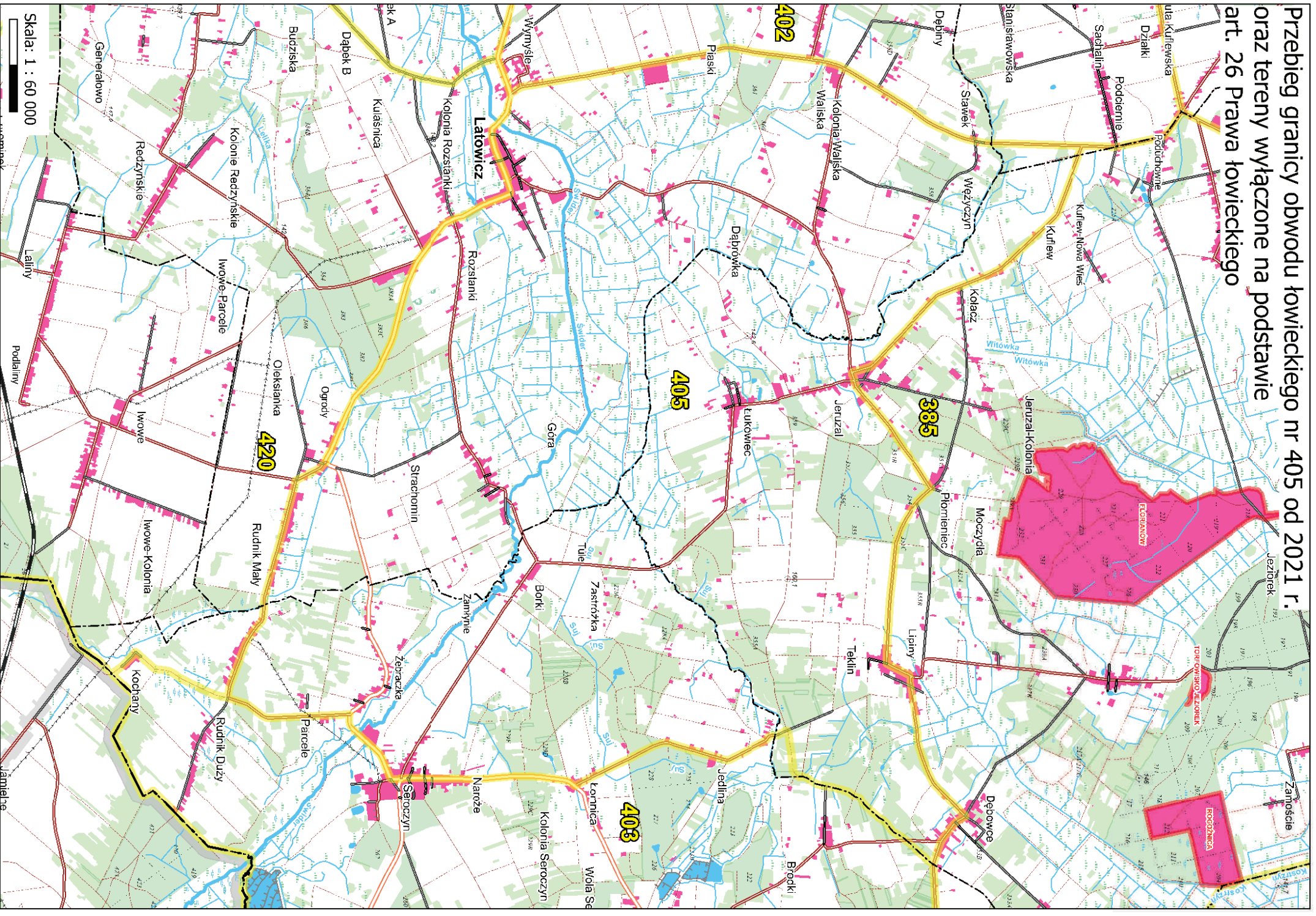
**Przebieg granicy obwodu łowieckiego nr 403 od 2021 r.  
oraz tereny wyłączone na podstawie  
art. 26 Prawa łowieckiego**



Skala: 1 : 70 000



**Przebieg granicy obwodu łowieckiego nr 405 od 2021 r.  
oraz tereny wyłączane na podstawie  
art. 26 Prawa łowieckiego**





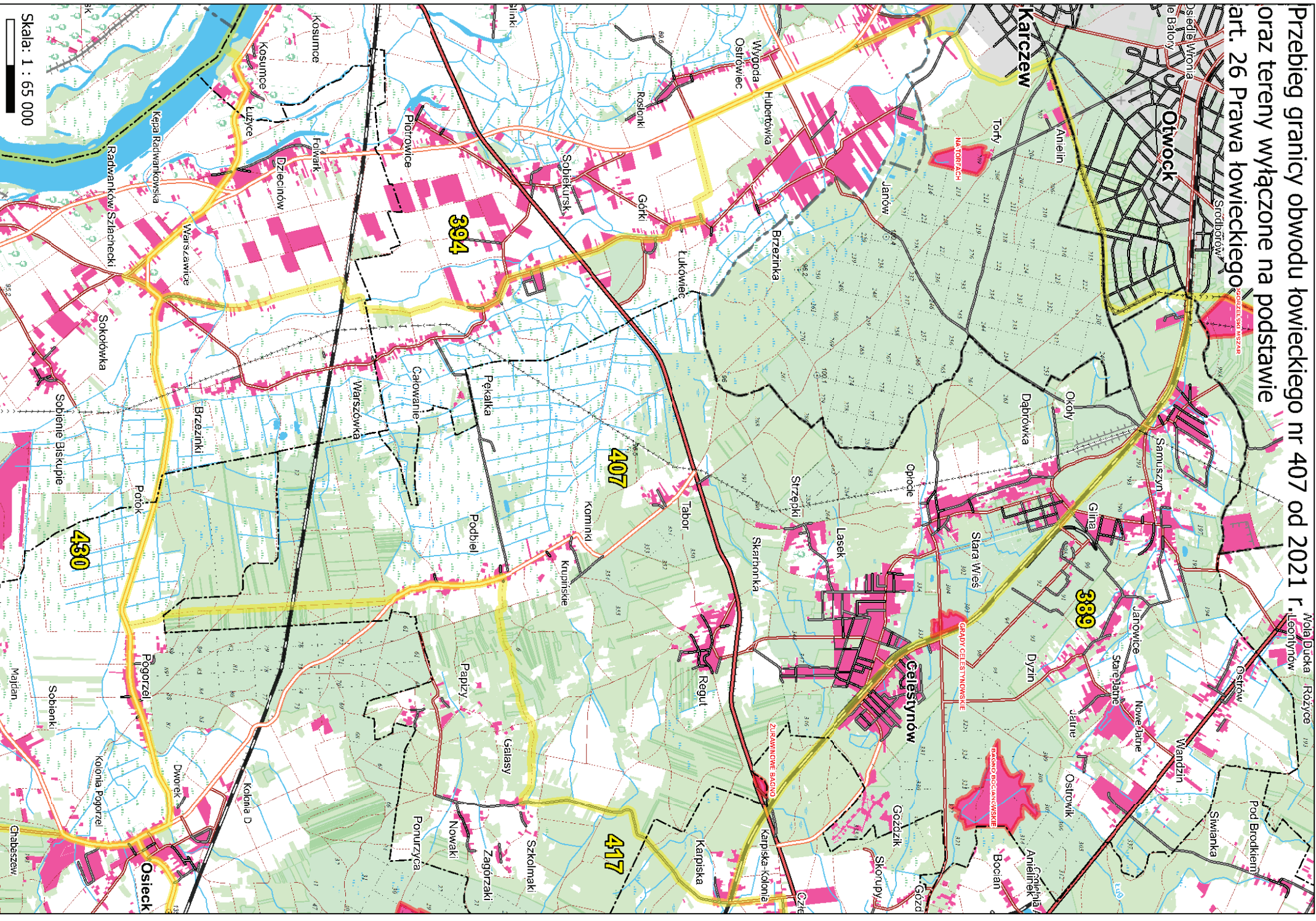


Przebieg granicy obwodu łowieckiego nr 407 od 2021 r.  
art. 26 Prawa łowieckiego

Miła Duża

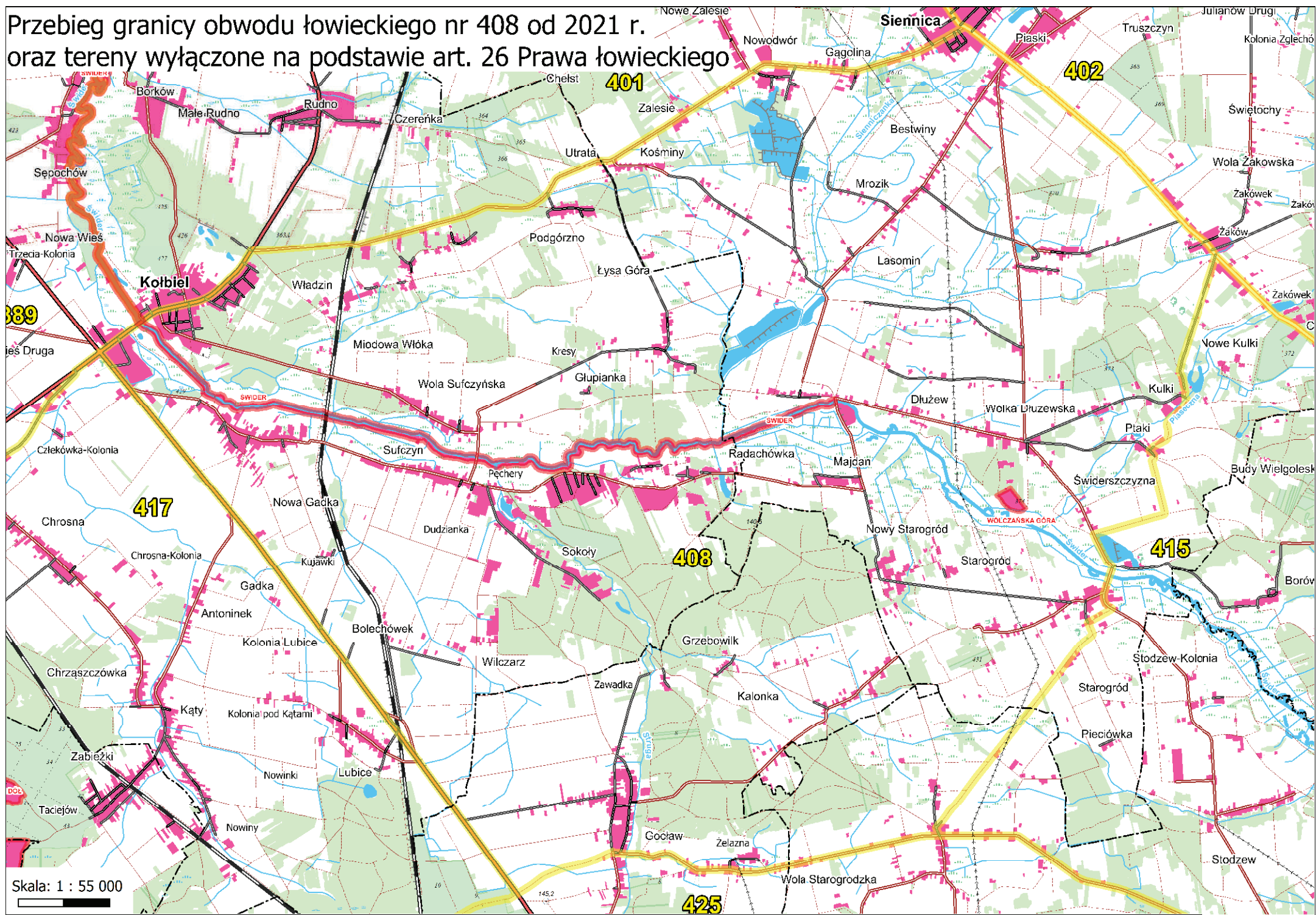
Różycze

Leoniny



Skala: 1 : 65 000

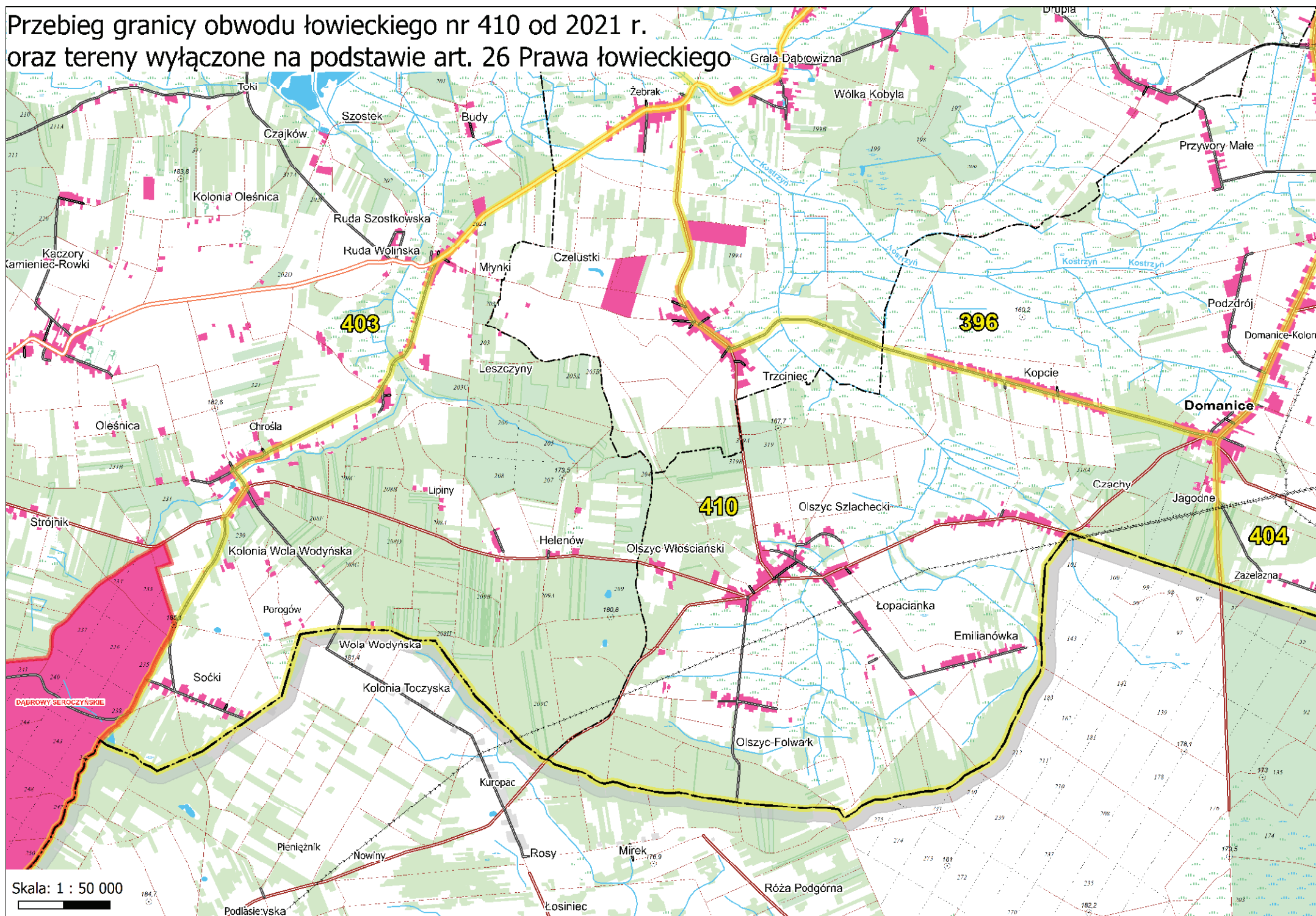
# Przebieg granicy obwodu łowieckiego nr 408 od 2021 r. oraz tereny wyłączone na podstawie art. 26 Prawa łowieckiego



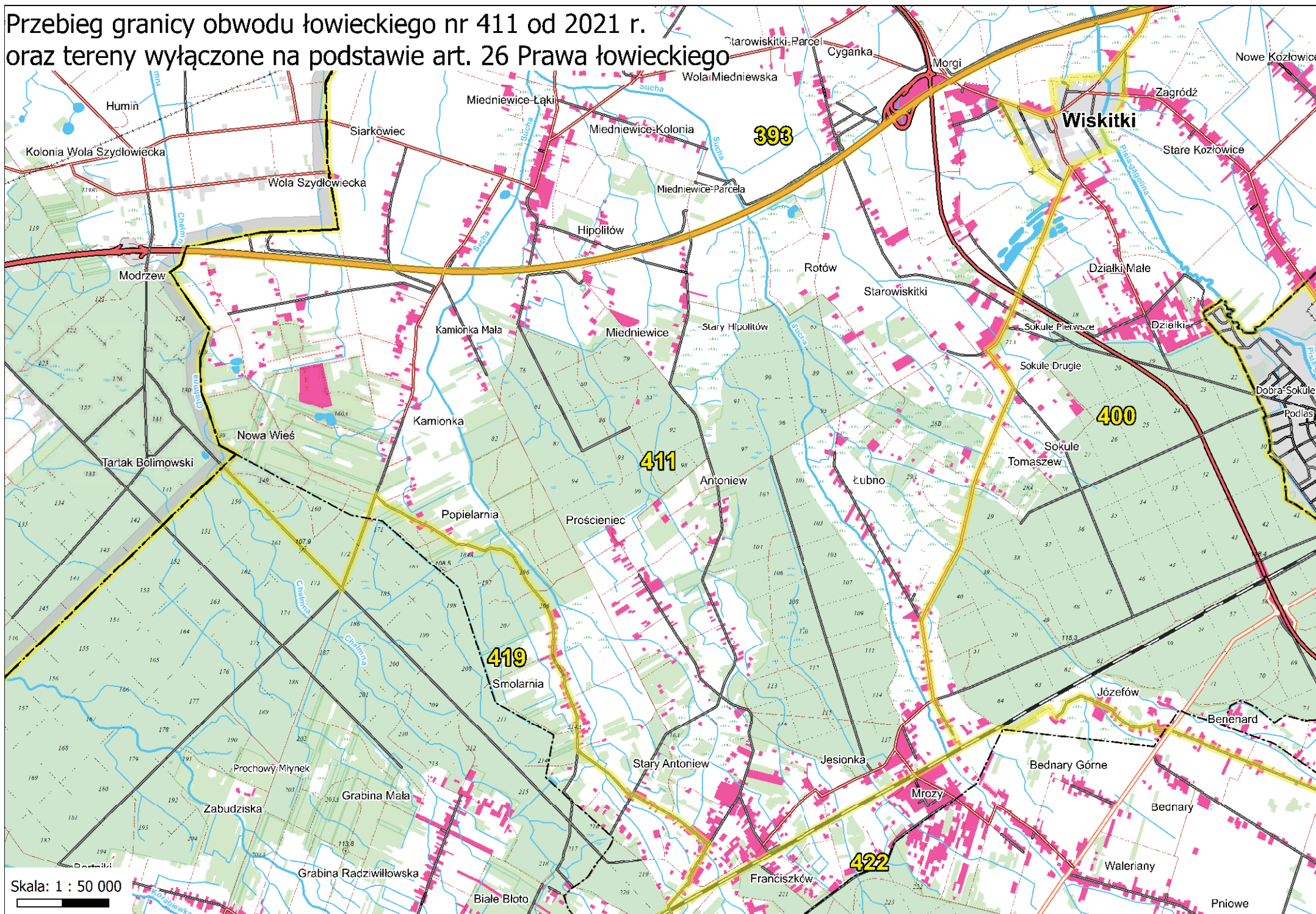
Skala: 1 : 55 000



# Przebieg granicy obwodu łowieckiego nr 410 od 2021 r. oraz tereny wyłączone na podstawie art. 26 Prawa łowieckiego

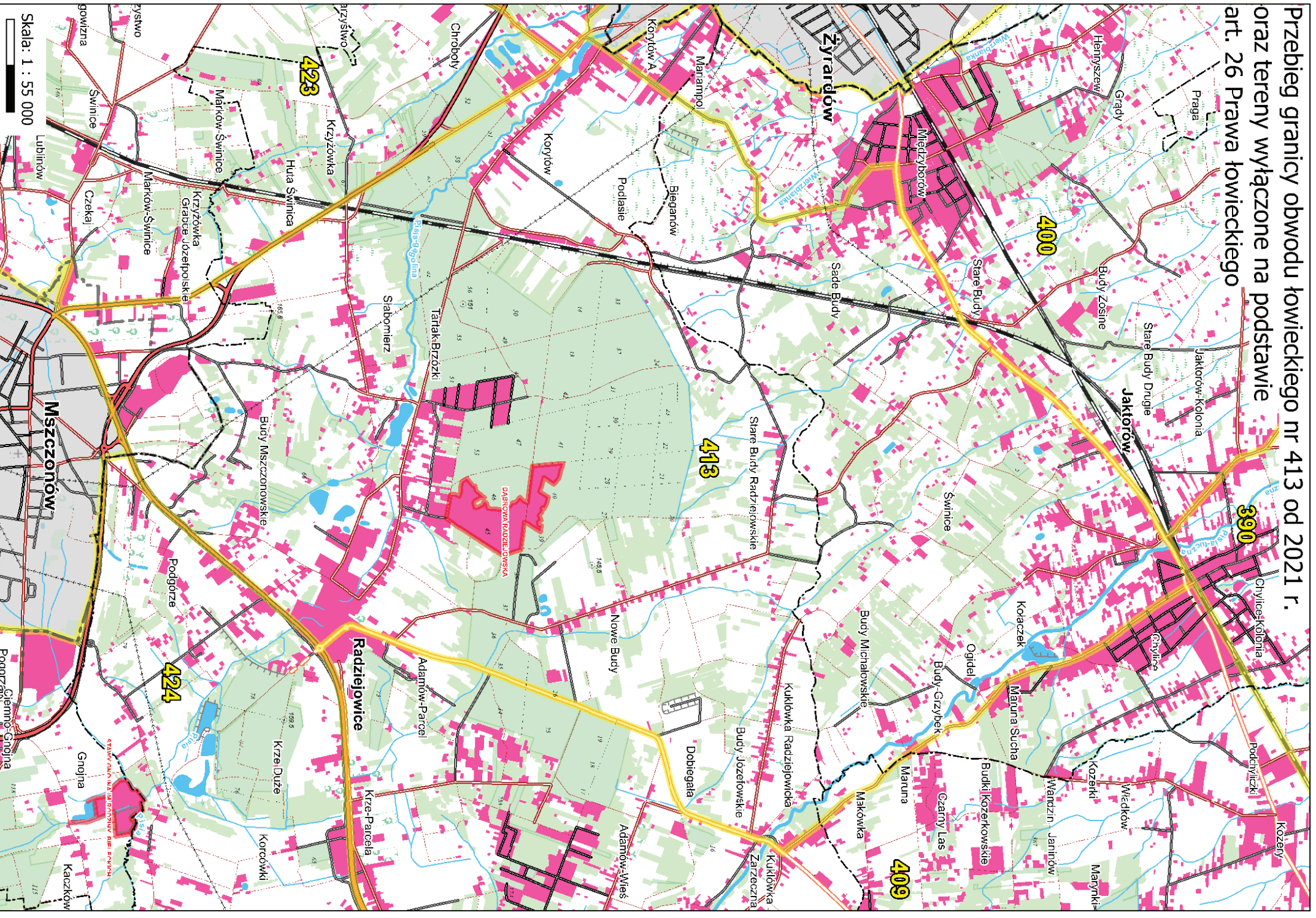


# Przebieg granicy obwodu łowieckiego nr 411 od 2021 r. oraz tereny wyłączane na podstawie art. 26 Prawa łowieckiego





Przebieg granicy obwodu łowieckiego nr 413 od 2021 r.  
oraz tereny wyłączone na podstawie  
art. 26 Prawa łowieckiego

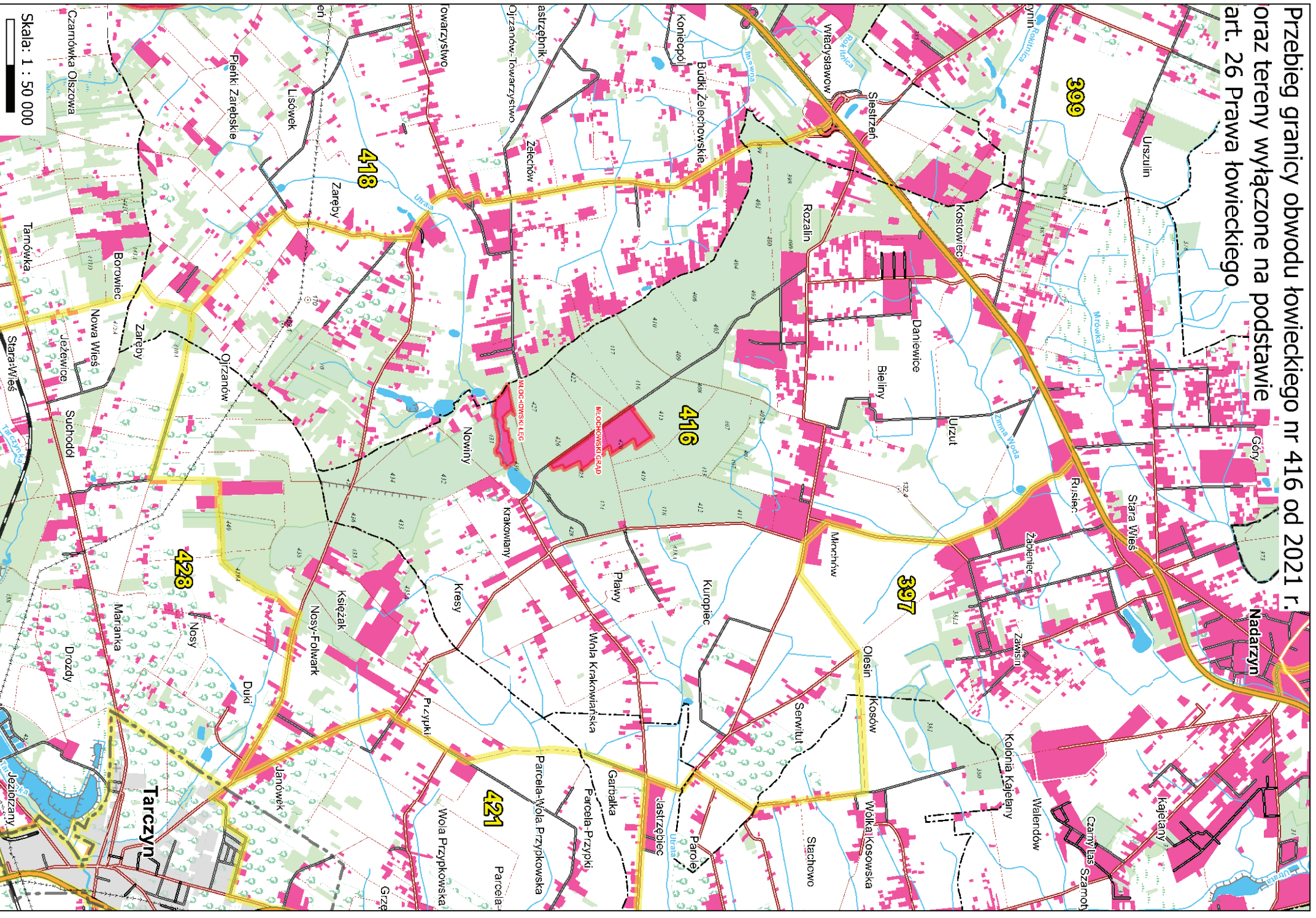




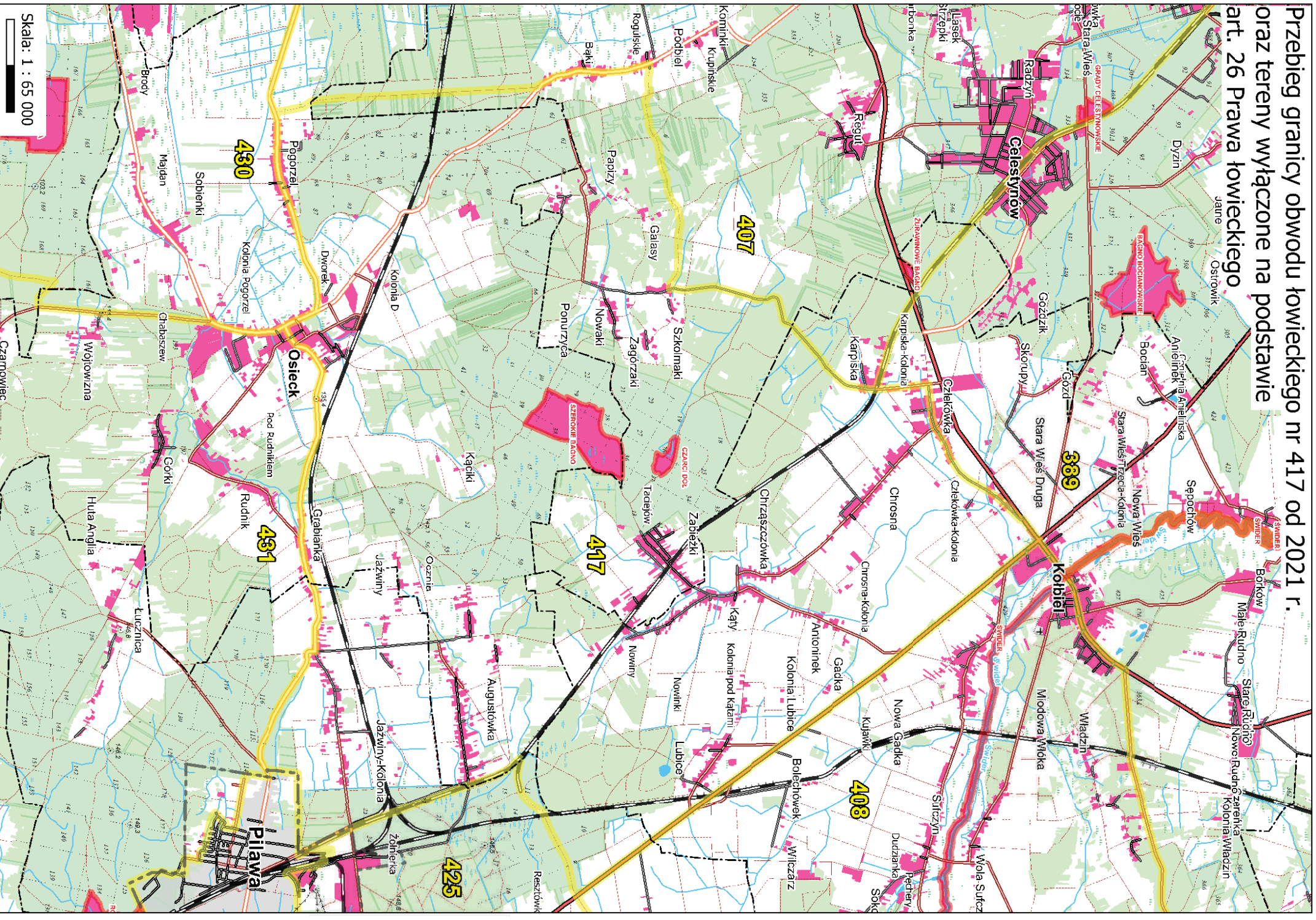




Przebieg granicy obwodu łowieckiego nr 416 od 2021 r.  
oraz tereny wyłączone na podstawie  
art. 26 Prawa łowieckiego



Przebieg granicy obwodu łowieckiego nr 417 od 2021 r.  
oraz tereny wyłączone na podstawie  
art. 26 Prawa łowieckiego



Skala: 1 : 65 000











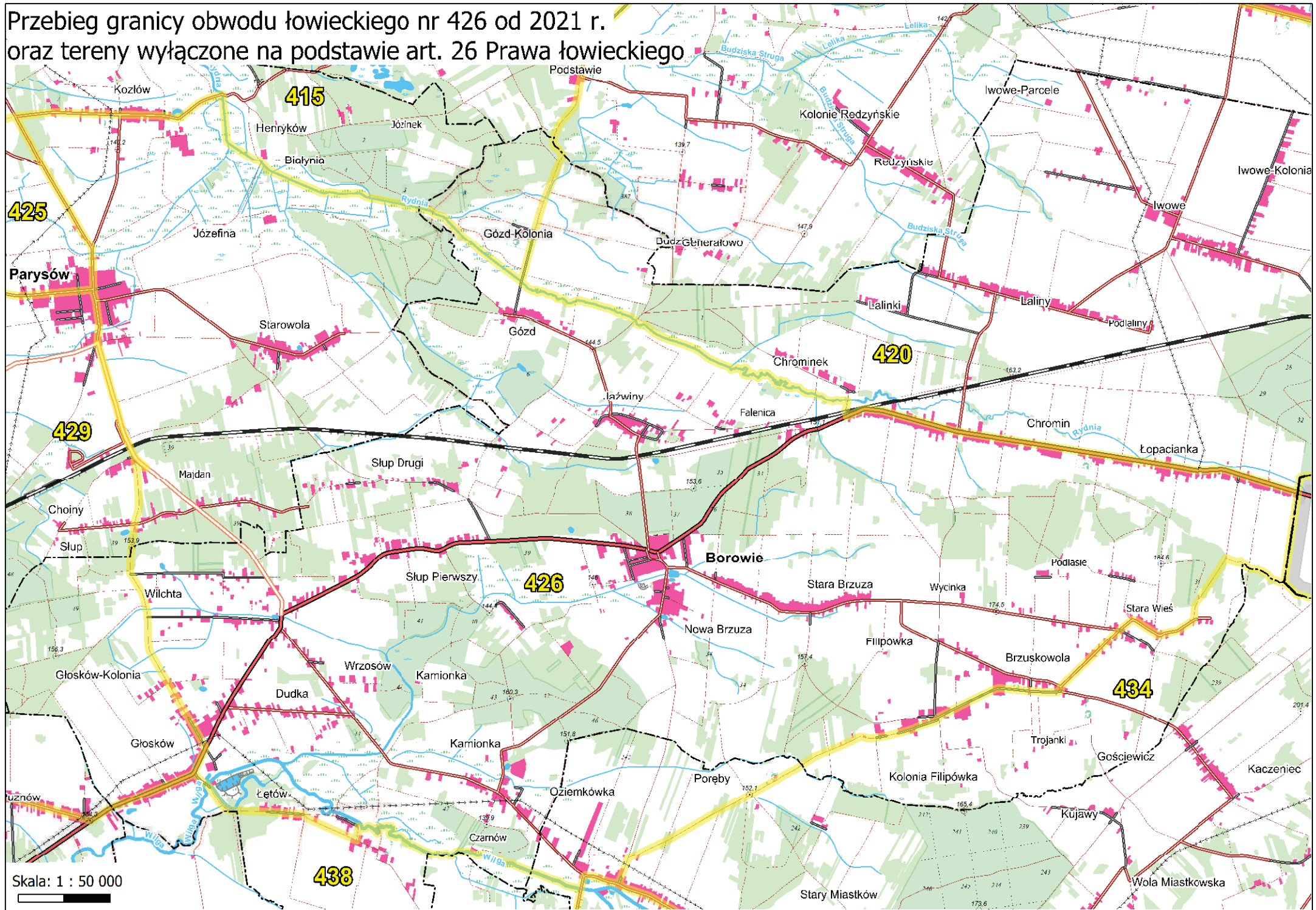








Przebieg granicy obwodu łowieckiego nr 426 od 2021 r.  
oraz tereny wyłączane na podstawie art. 26 Prawa łowieckiego

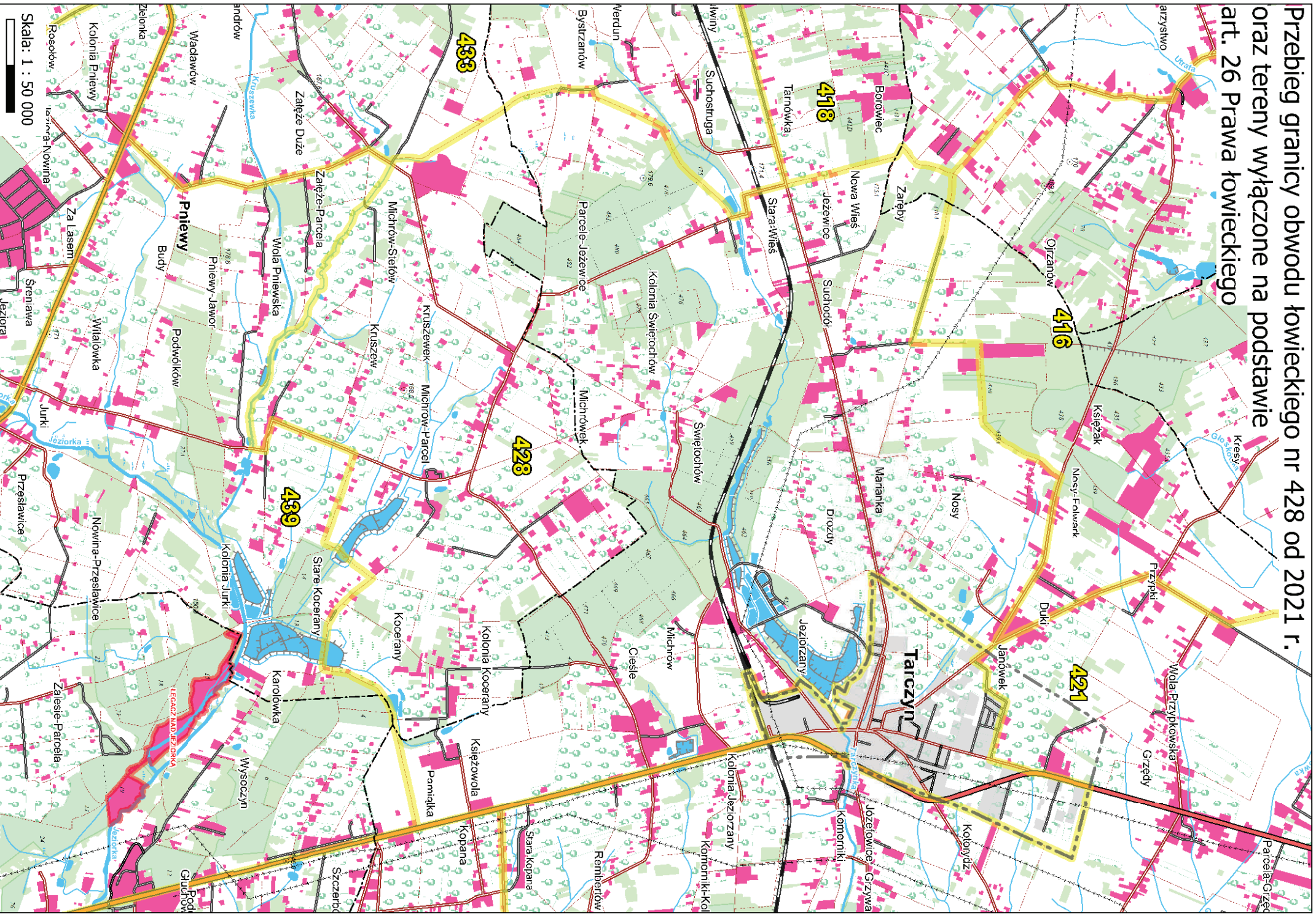


Skala: 1 : 50 000





**Przebieg granicy obwodu łowieckiego nr 428 od 2021 r.  
oraz tereny wyłączone na podstawie  
art. 26 Prawa łowieckiego**

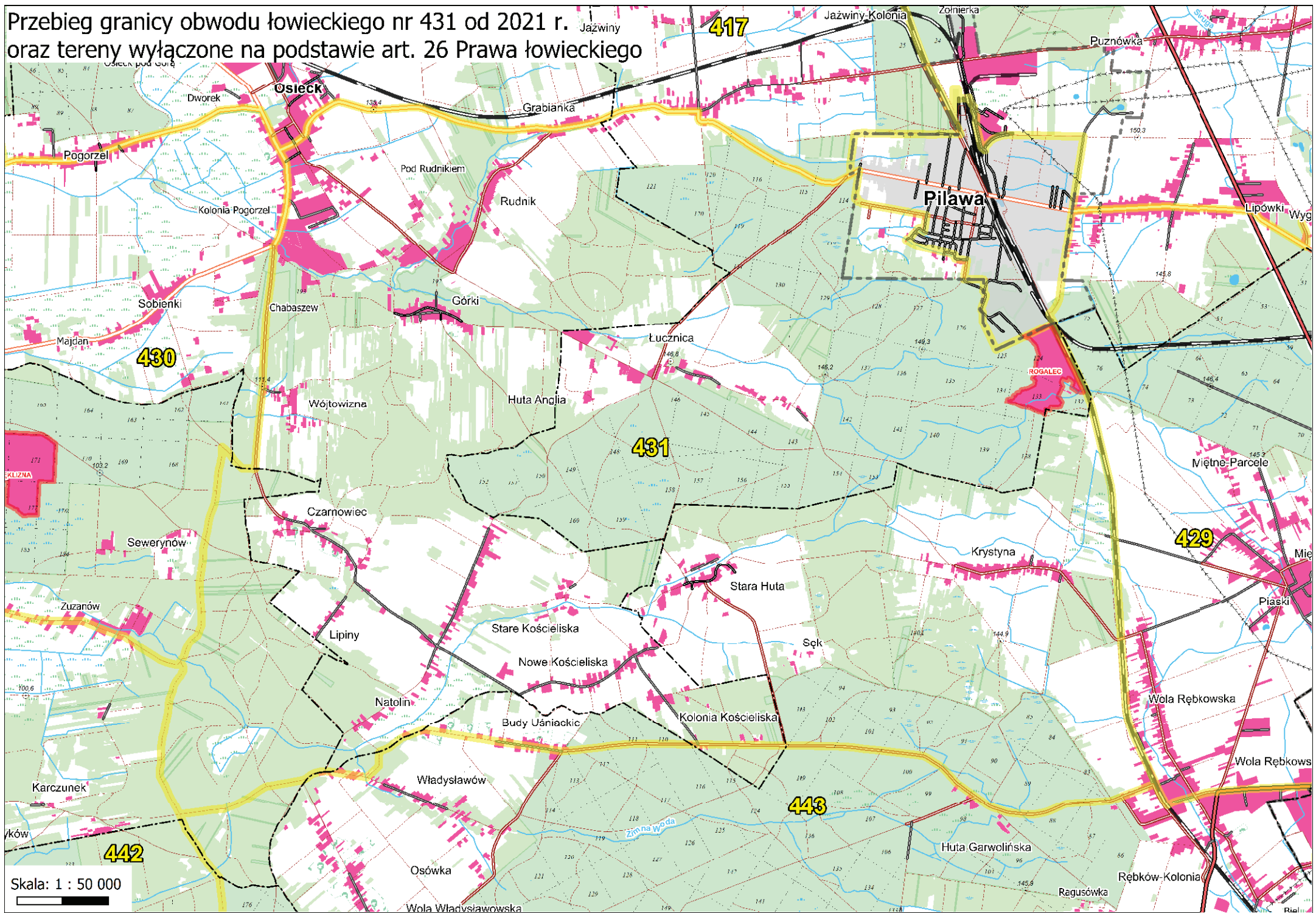






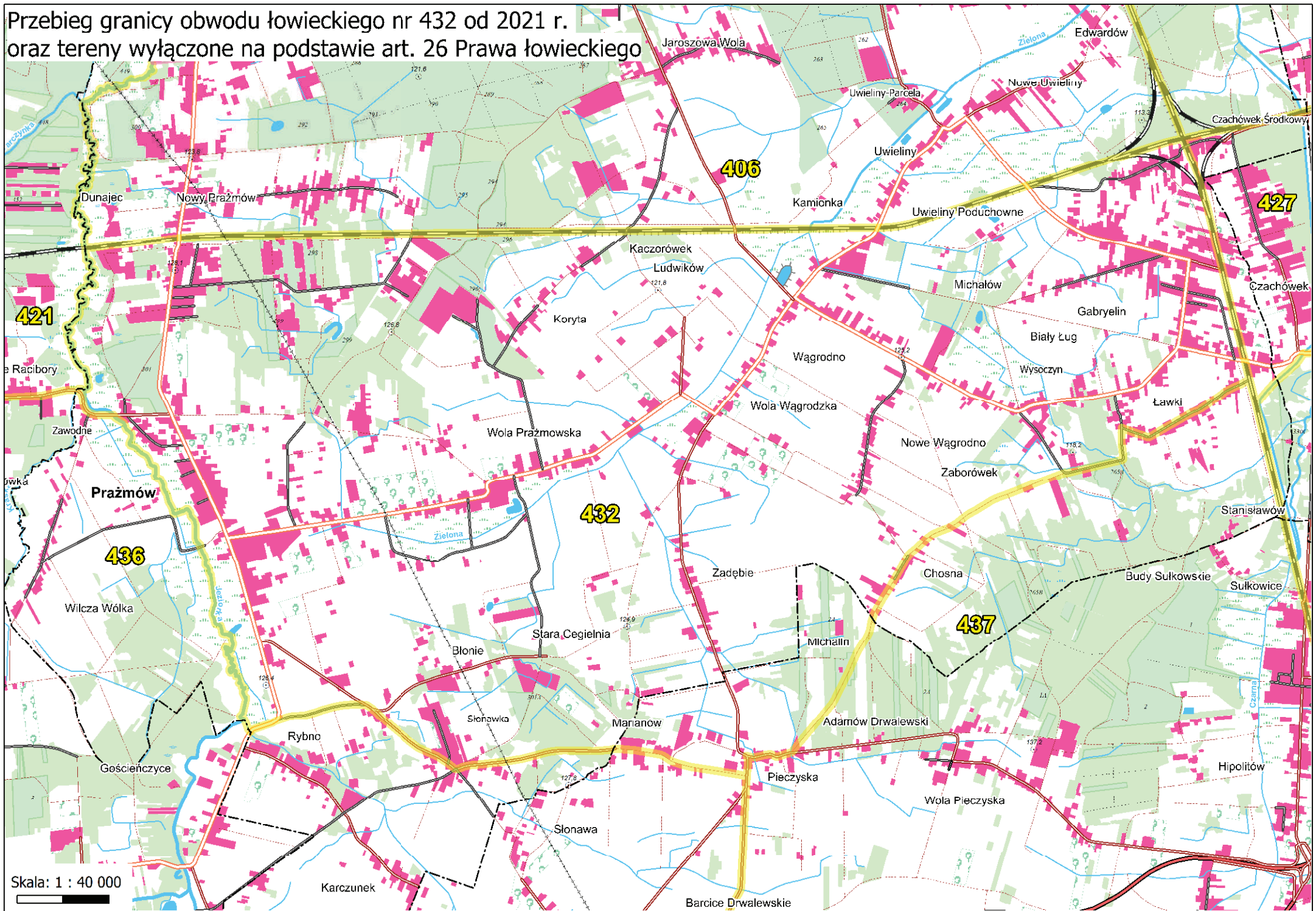


Przebieg granicy obwodu łowieckiego nr 431 od 2021 r.  
oraz tereny wyłączane na podstawie art. 26 Prawa łowieckiego



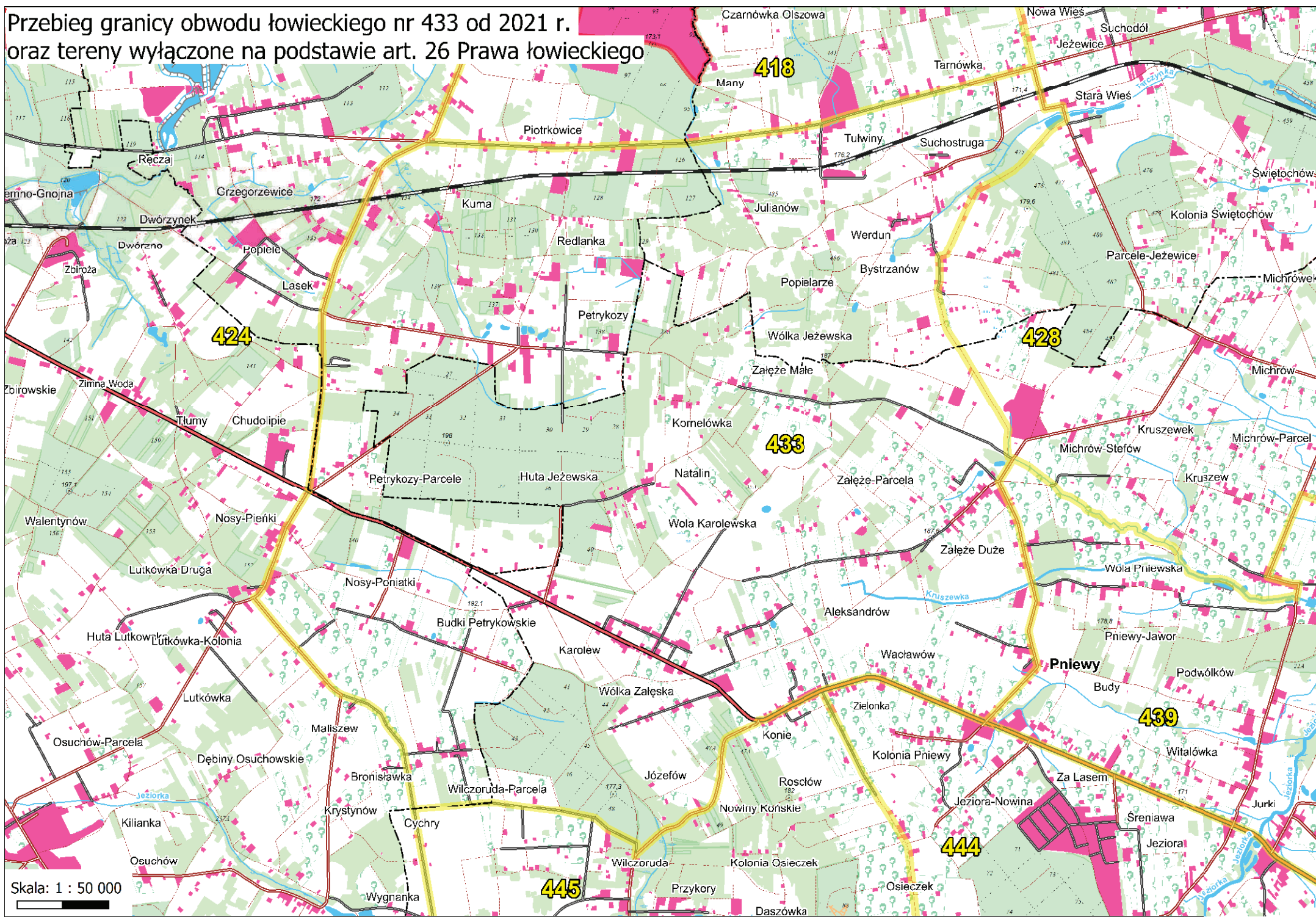
Skala: 1 : 50 000

Przebieg granicy obwodu łowieckiego nr 432 od 2021 r.  
oraz tereny wyłączone na podstawie art. 26 Prawa łowieckiego

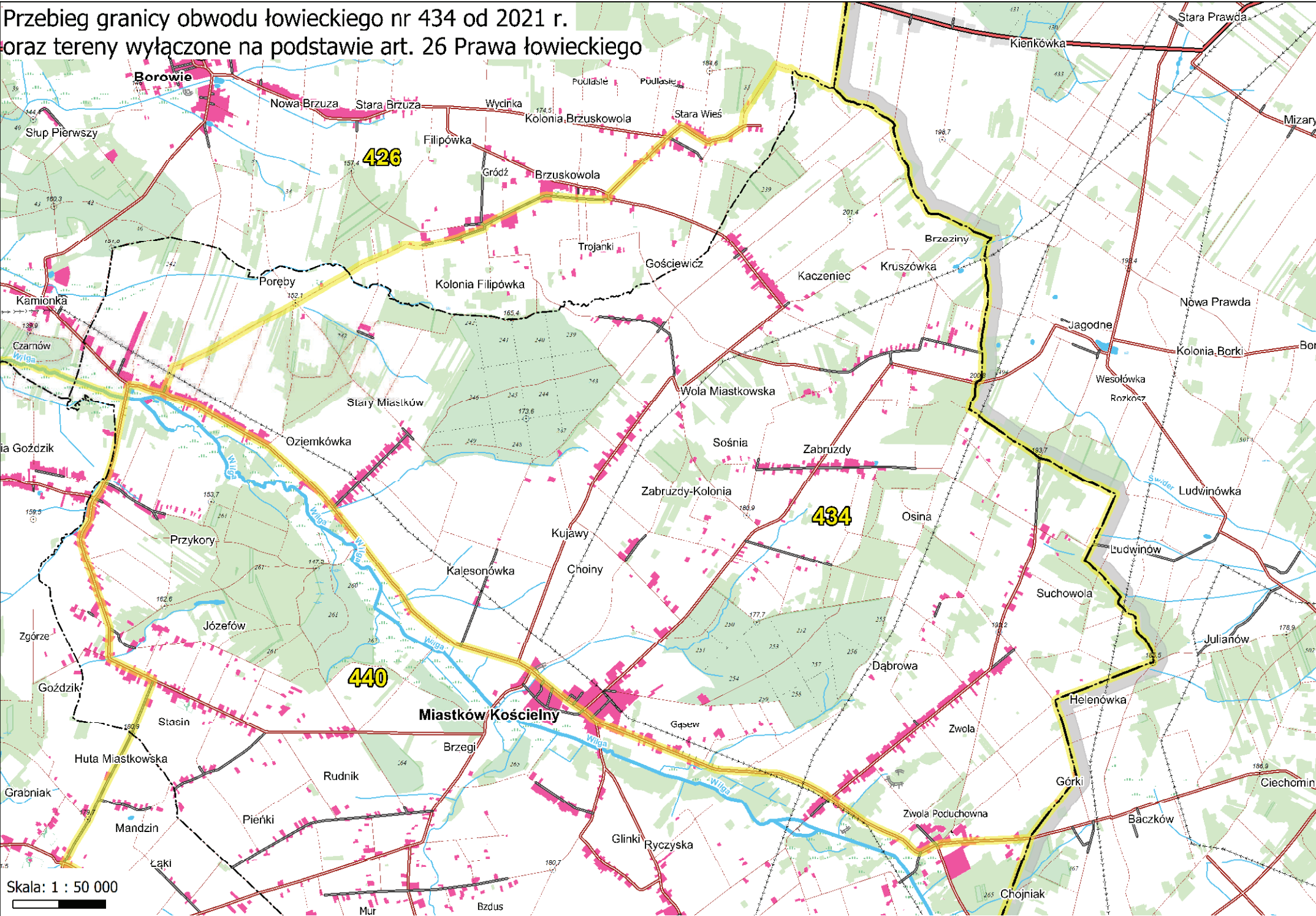


Skala: 1 : 40 000

# Przebieg granicy obwodu łowieckiego nr 433 od 2021 r. oraz tereny wyłączone na podstawie art. 26 Prawa łowieckiego



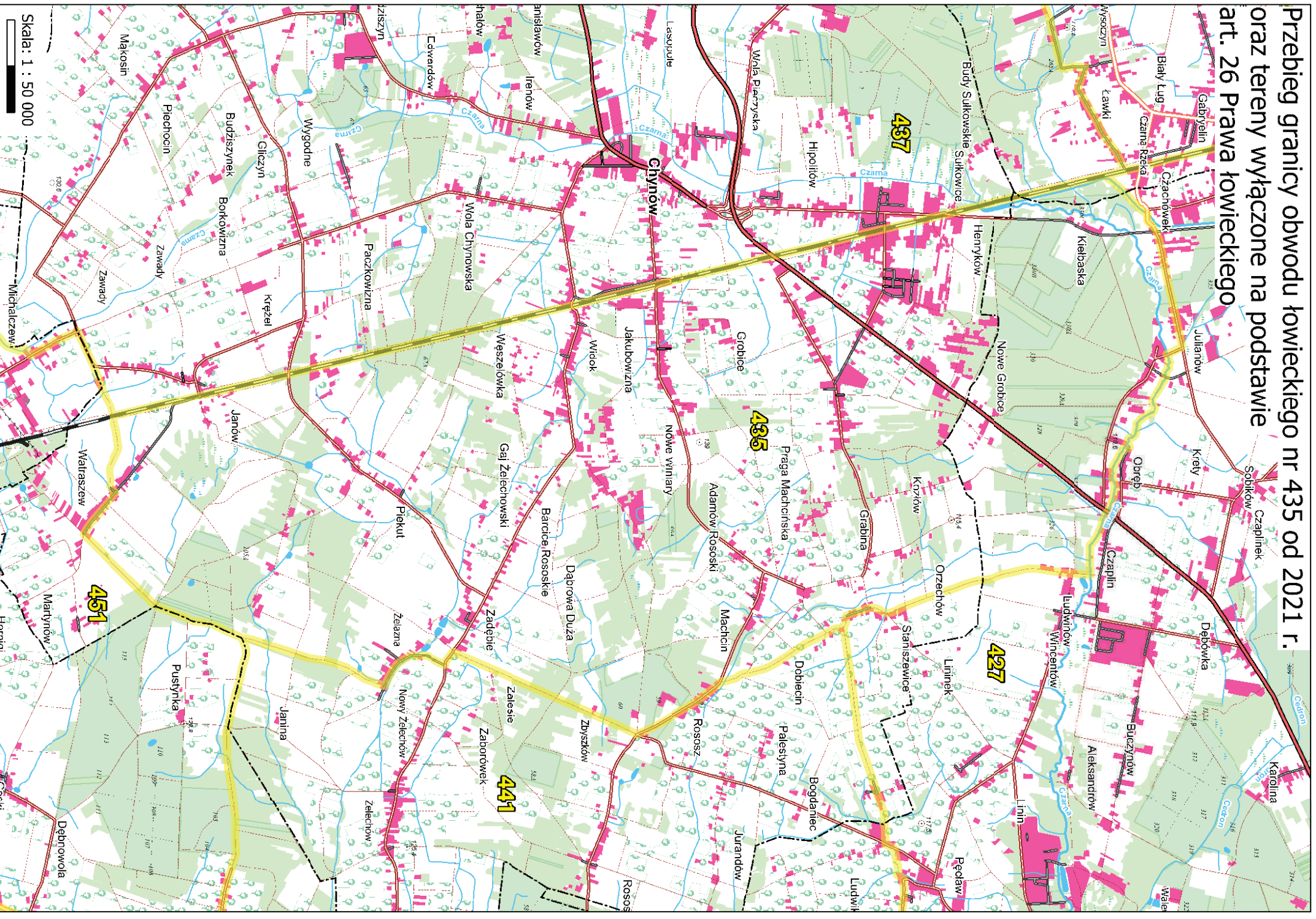
Przebieg granicy obwodu łowieckiego nr 434 od 2021 r.  
oraz tereny wyłączone na podstawie art. 26 Prawa łowieckiego



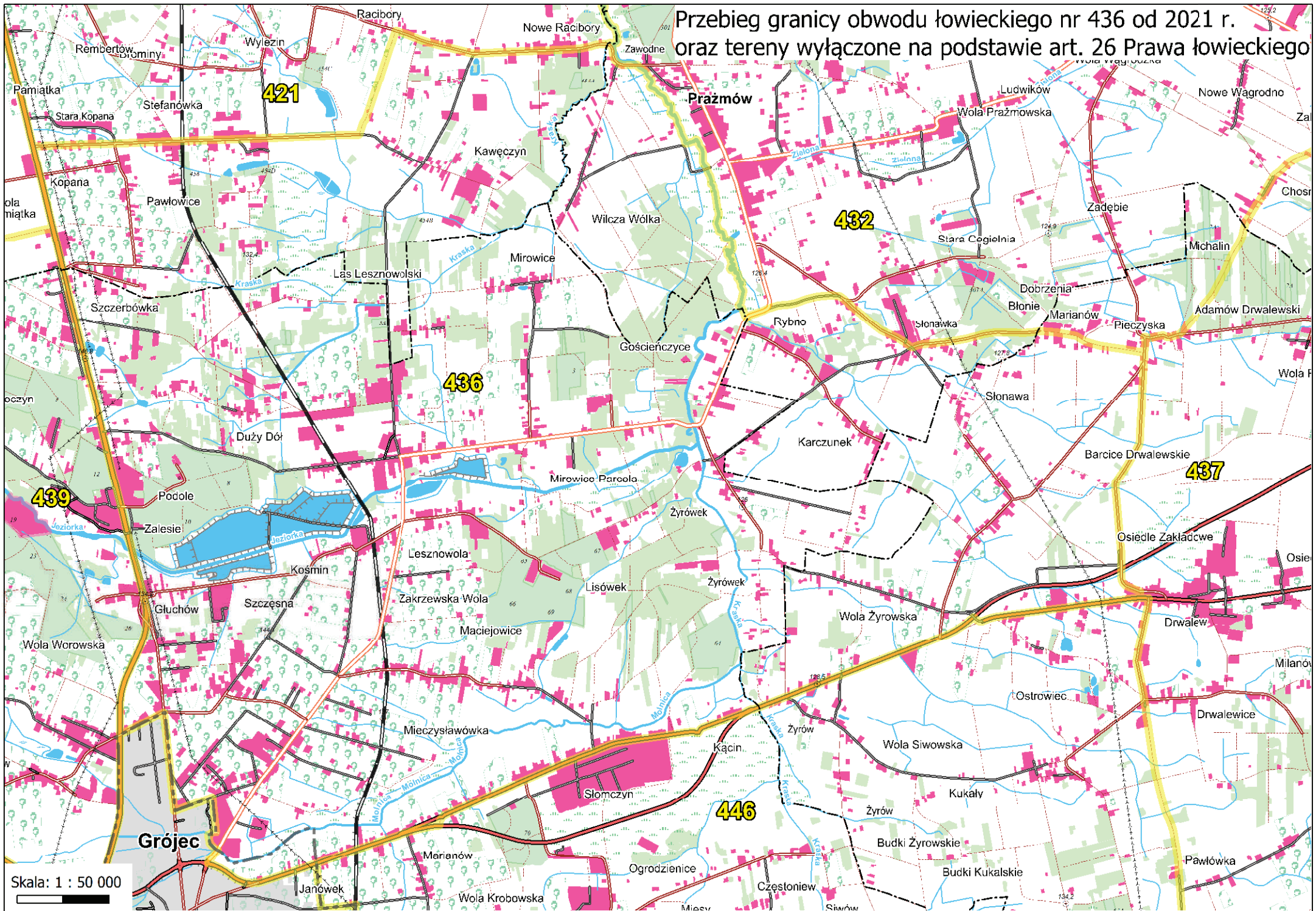
Skala: 1 : 50 000



Przebieg granicy obwodu łowieckiego nr 435 od 2021 r.  
oraz tereny wyłączone na podstawie  
art. 26 Prawa łowieckiego

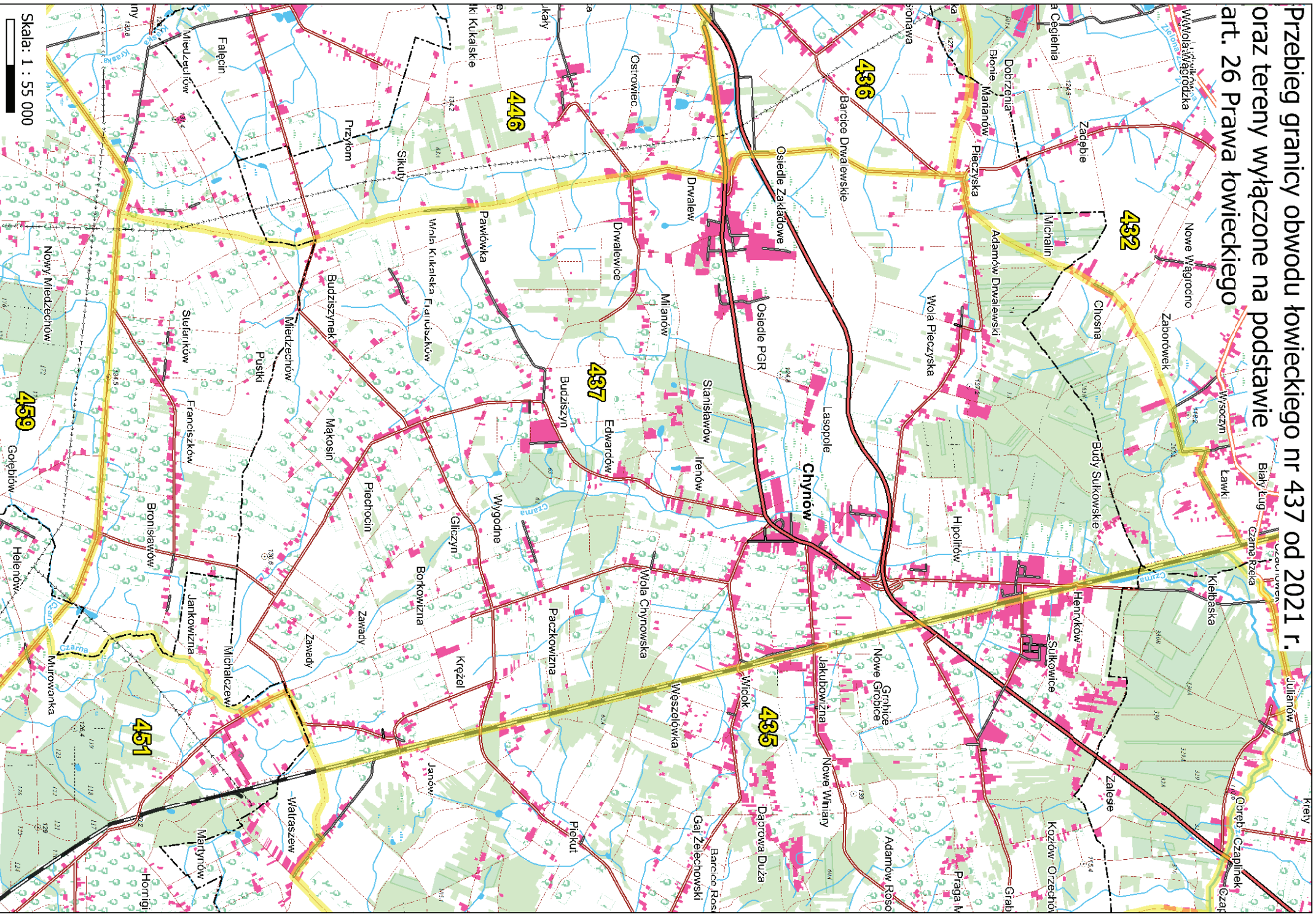


Przebieg granicy obwodu łowieckiego nr 436 od 2021 r.  
oraz tereny wyłączone na podstawie art. 26 Prawa łowieckiego



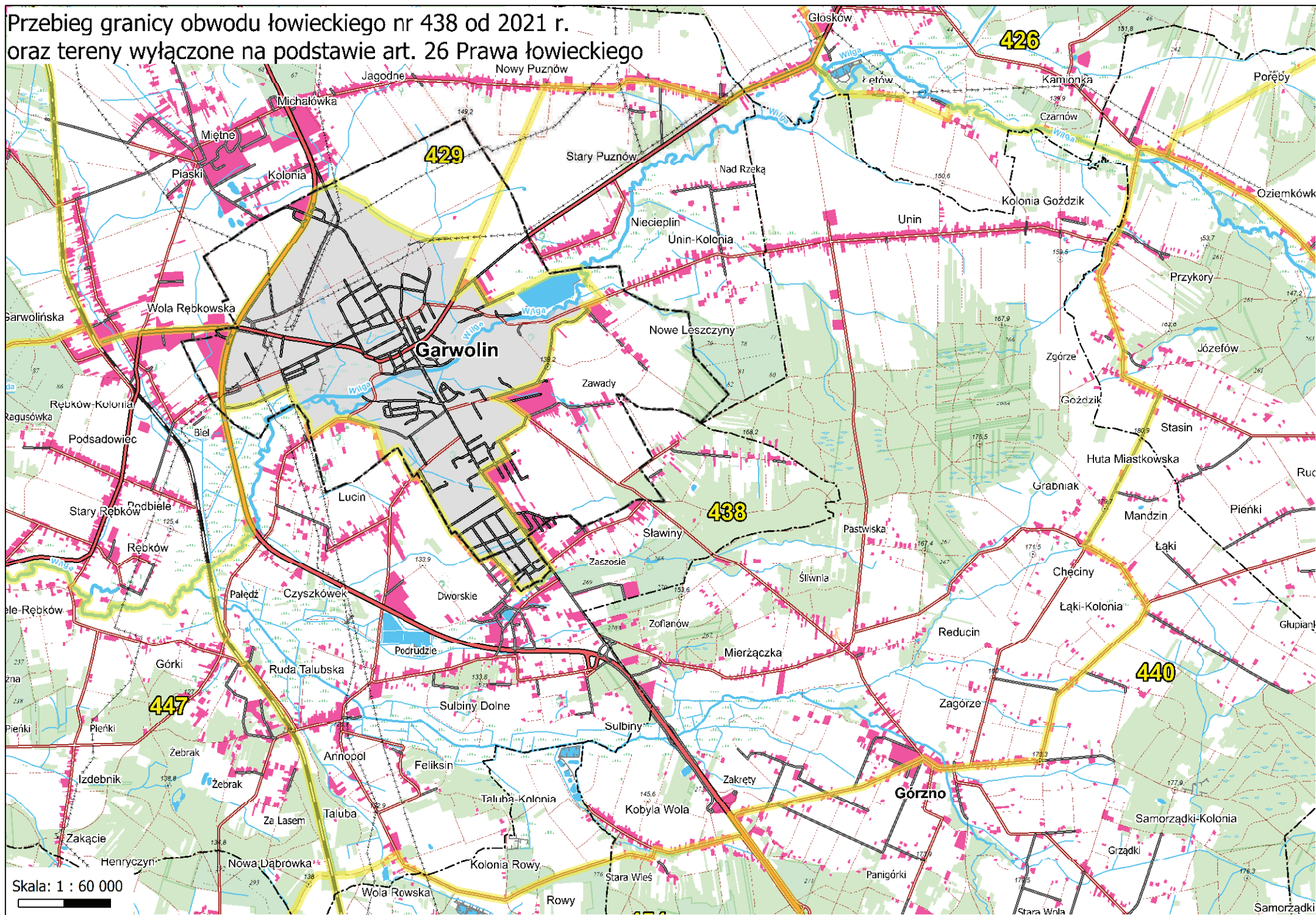
Skala: 1 : 50 000

**Przebieg granicy obwodu łowieckiego nr 437 od 2021 r.  
oraz tereny wyłączone na podstawie  
art. 26 Prawa łowieckiego**



Skala: 1 : 55 000

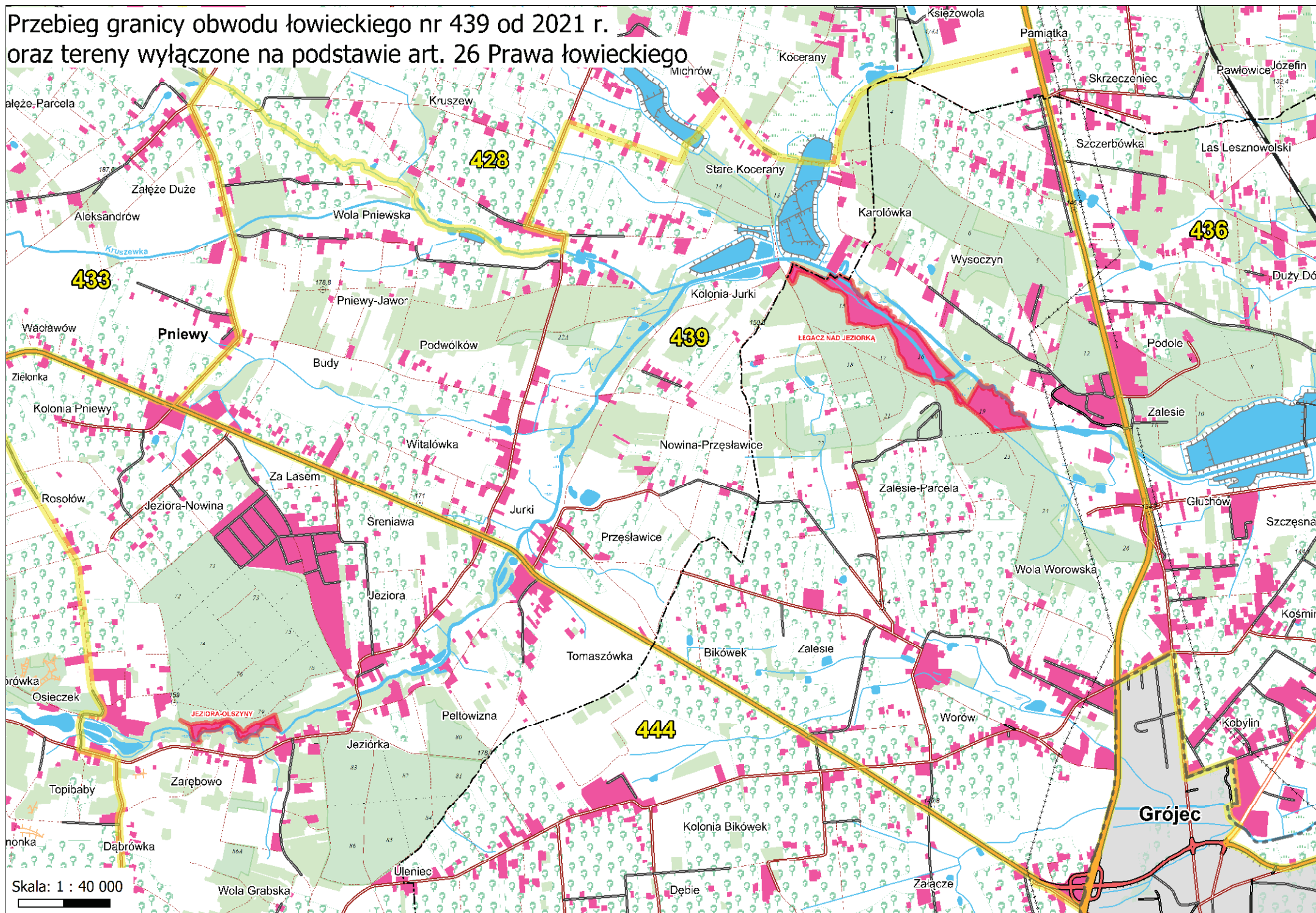
Przebieg granicy obwodu łowieckiego nr 438 od 2021 r.  
oraz tereny wyłączane na podstawie art. 26 Prawa łowieckiego



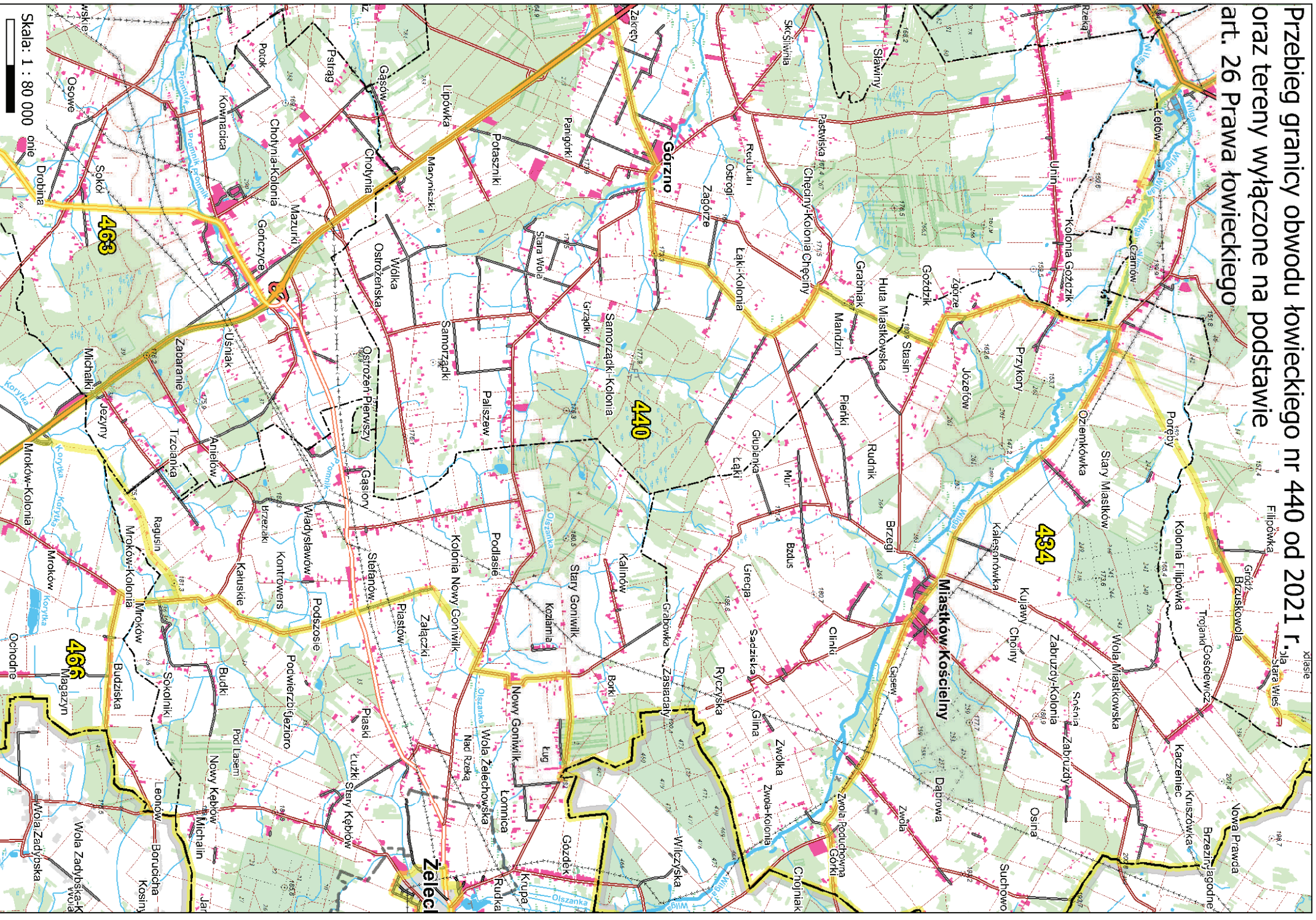
Skala: 1 : 60 000



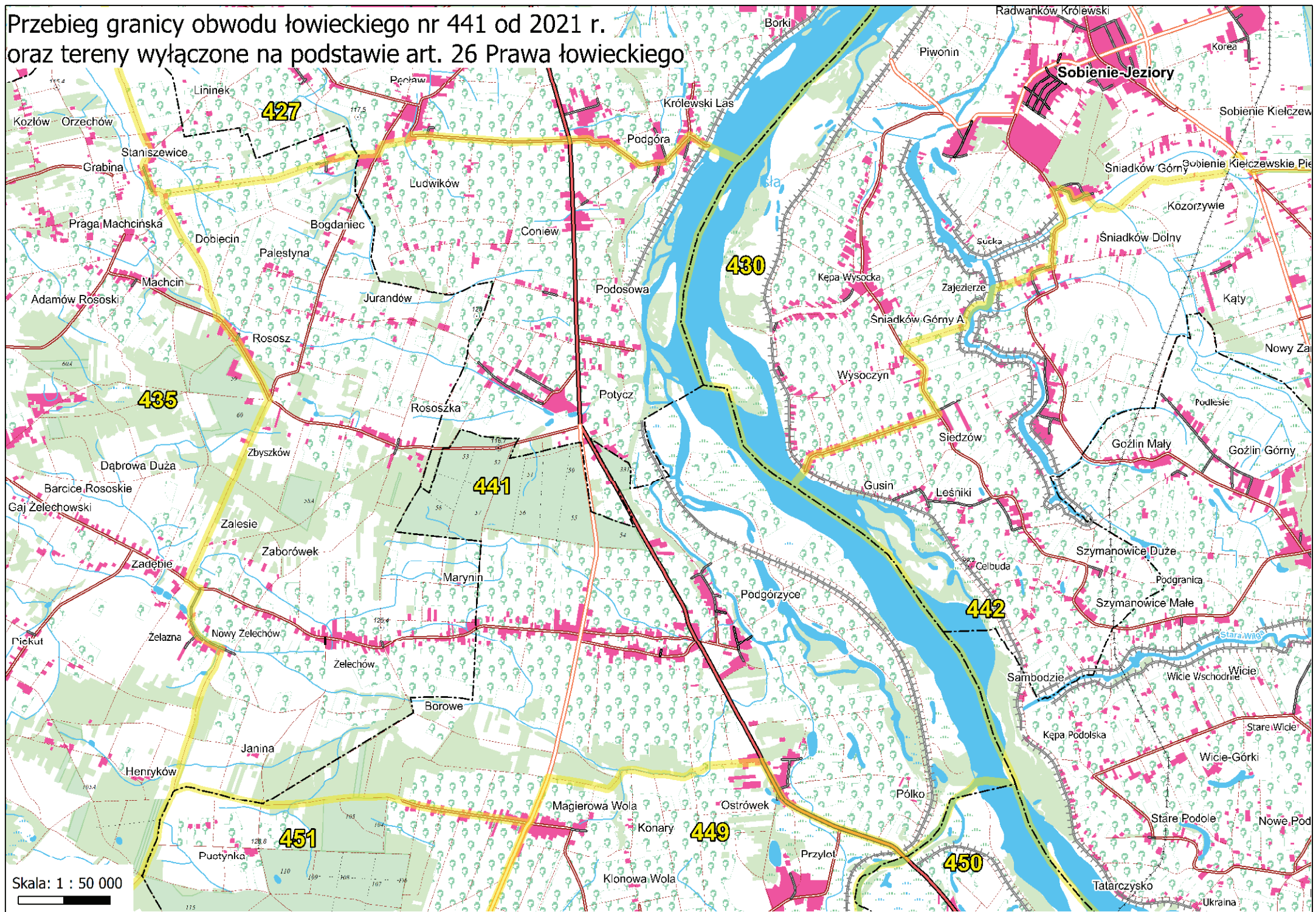
# Przebieg granicy obwodu łowieckiego nr 439 od 2021 r. oraz tereny wyłączone na podstawie art. 26 Prawa łowieckiego



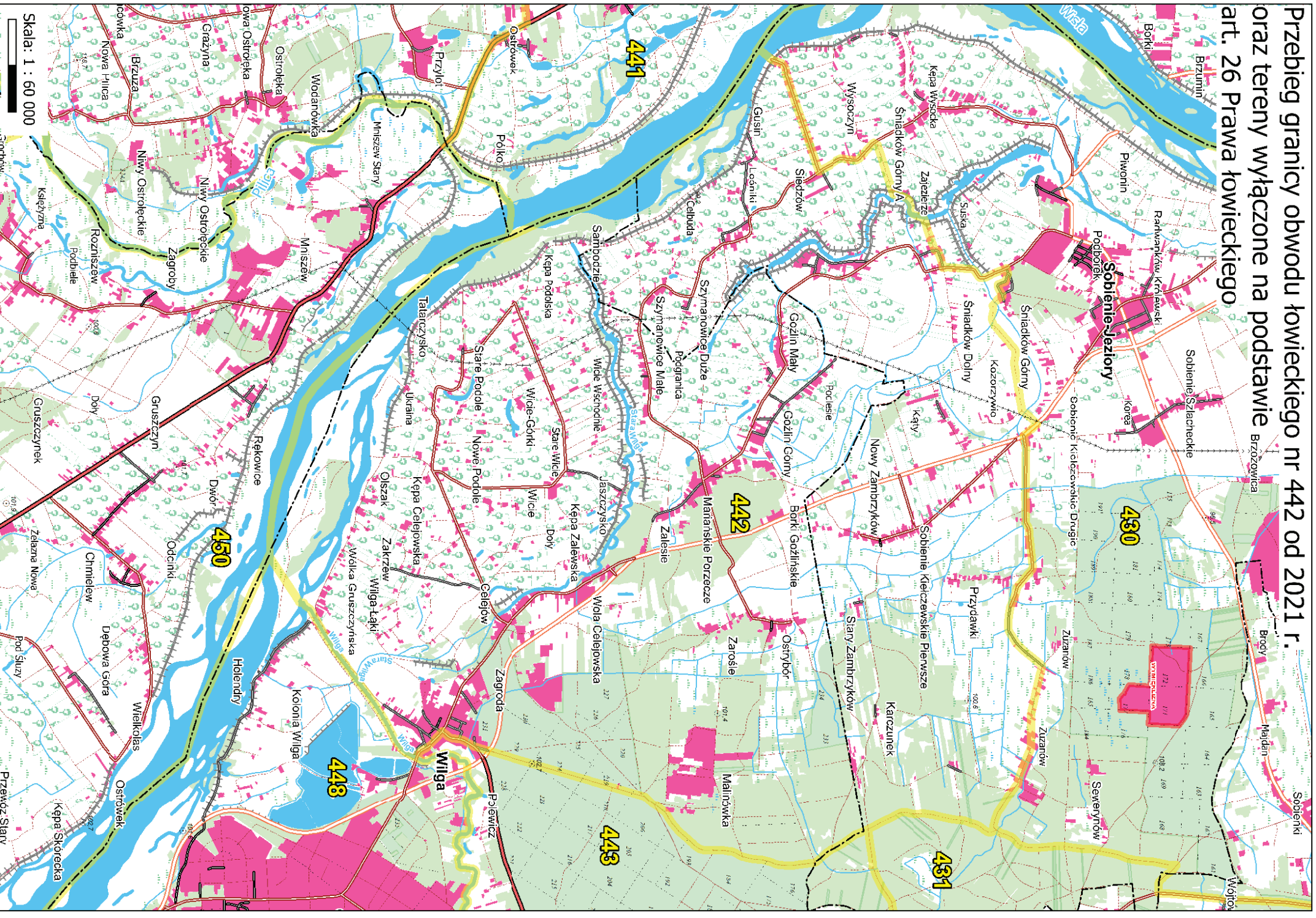
**Przebieg granicy obwodu łowieckiego nr 440 od 2021 r. oraz tereny wyłączone na podstawie art. 26 Prawa łowieckiego**



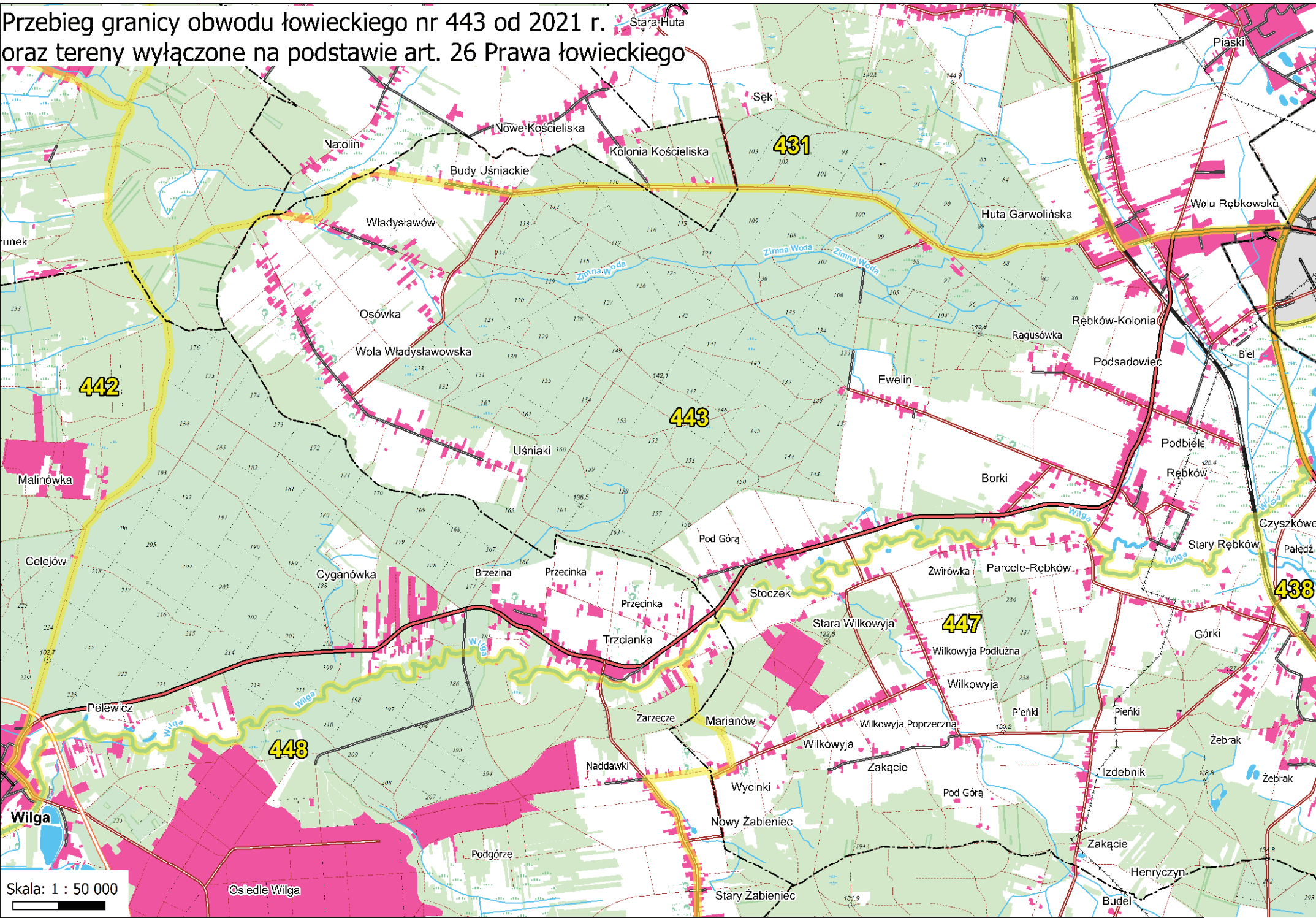
# Przebieg granicy obwodu łowieckiego nr 441 od 2021 r. oraz tereny wyłączone na podstawie art. 26 Prawa łowieckiego



**Przebieg granicy obwodu łowieckiego nr 442 od 2021 r.  
oraz tereny wyłączone na podstawie  
art. 26 Prawa łowieckiego**

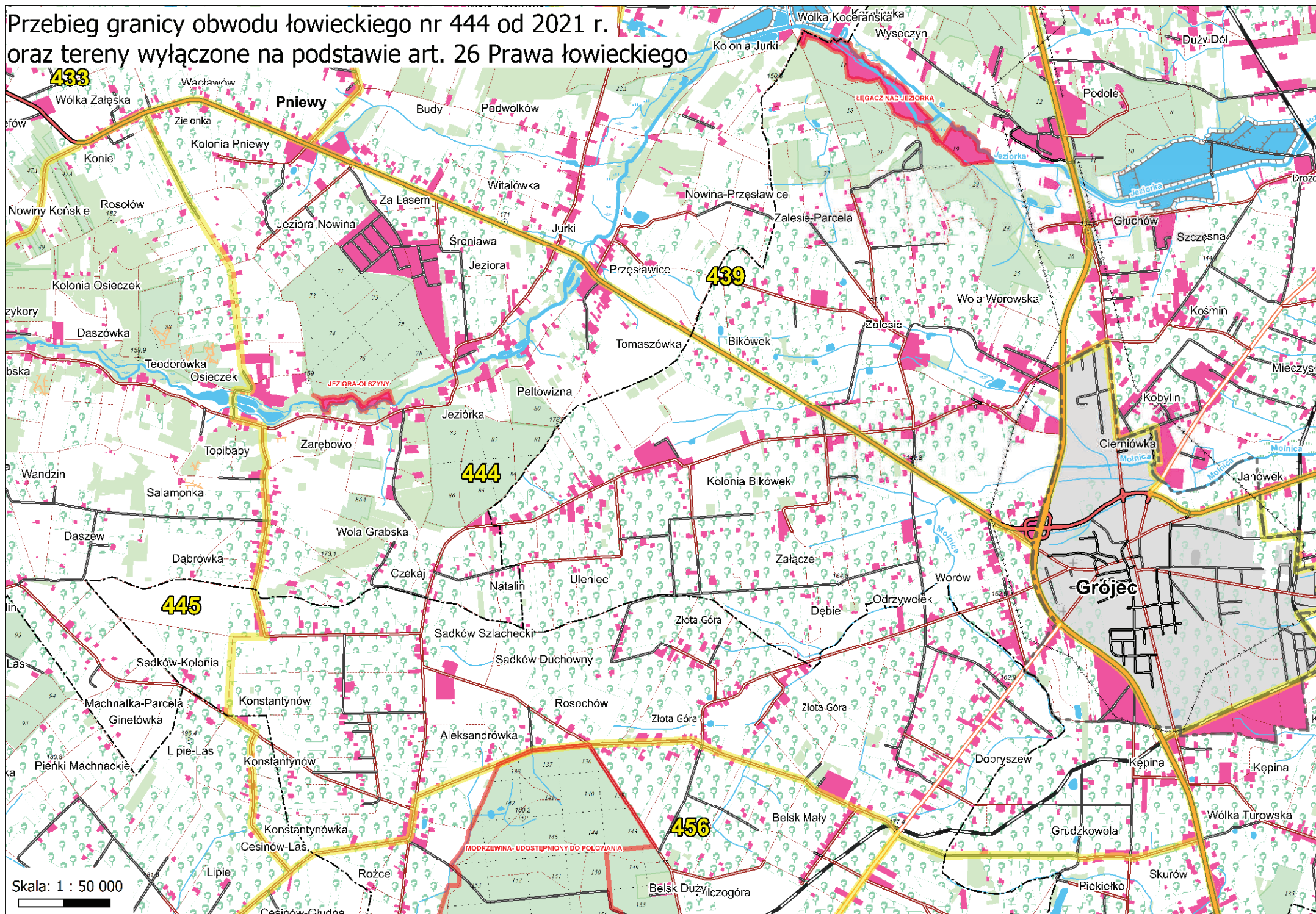


# Przebieg granicy obwodu łowieckiego nr 443 od 2021 r. oraz tereny wyłączone na podstawie art. 26 Prawa łowieckiego

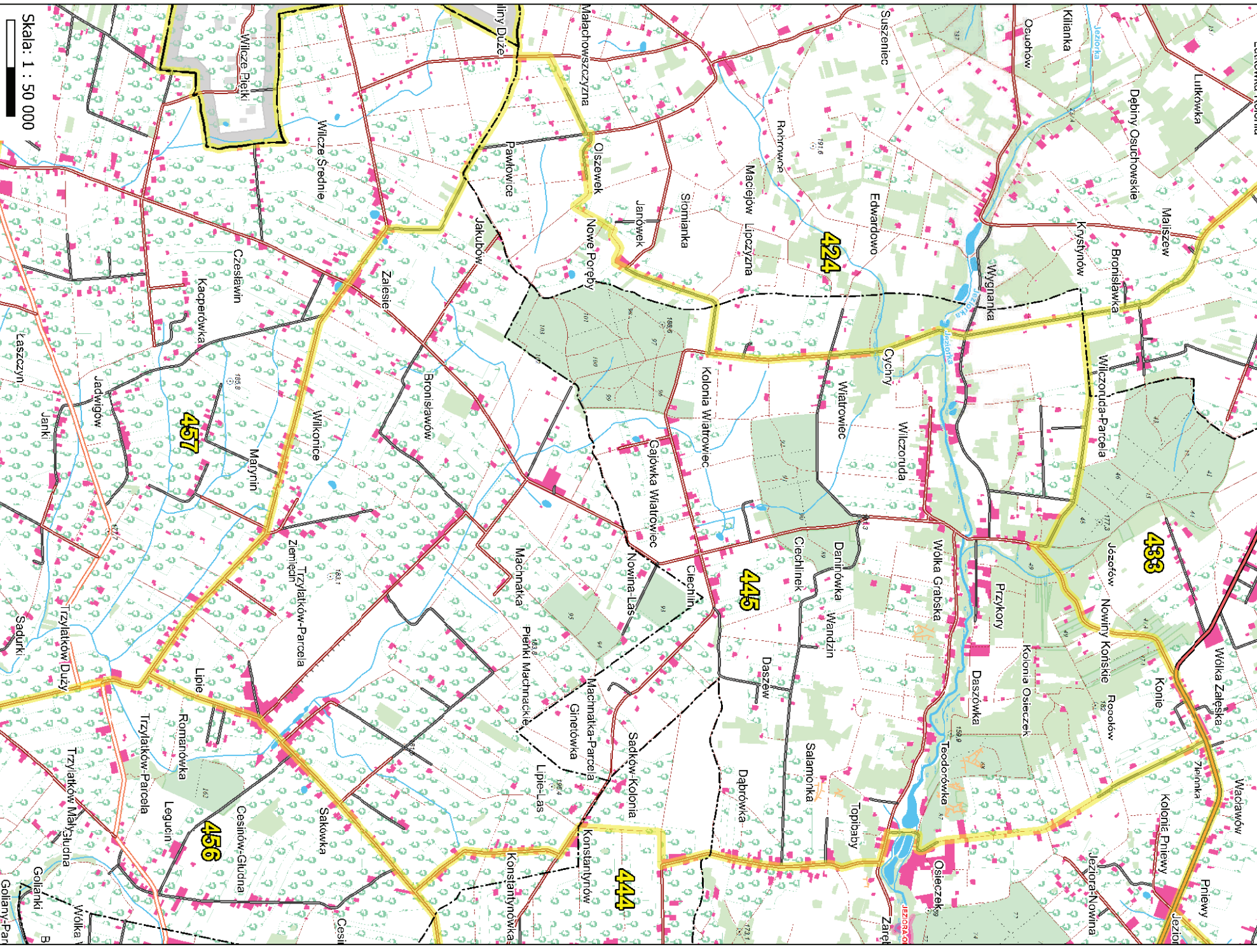


Skala: 1 : 50 000

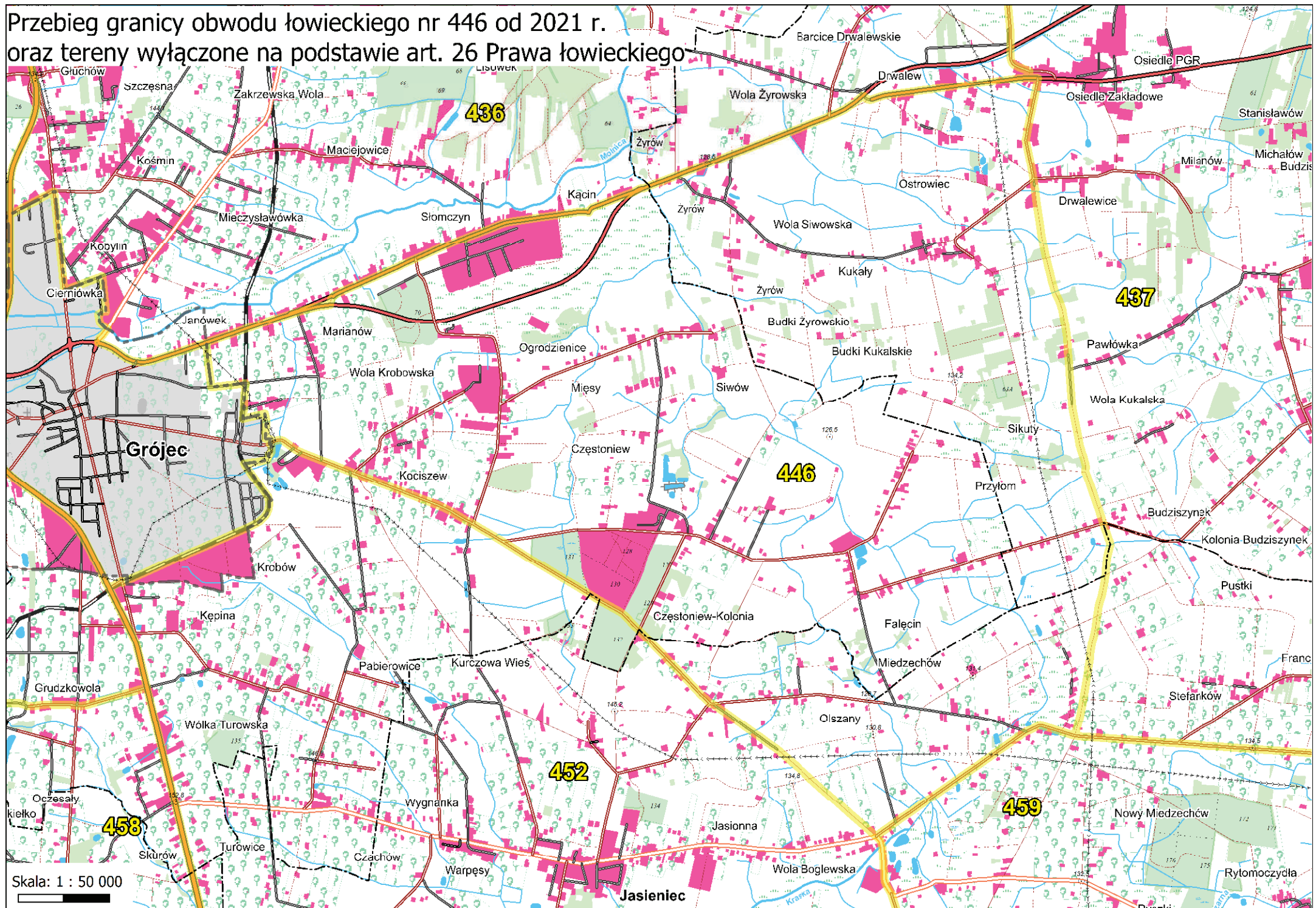
# Przebieg granicy obwodu łowieckiego nr 444 od 2021 r. oraz tereny wyłączone na podstawie art. 26 Prawa łowieckiego



**Przebieg granicy obwodu łowieckiego nr 445 od 2021 r.  
oraz tereny wyłączone na podstawie  
art. 26 Prawa łowieckiego**



Przebieg granicy obwodu łowieckiego nr 446 od 2021 r.  
oraz tereny wyłączzone na podstawie art. 26 Prawa łowieckiego

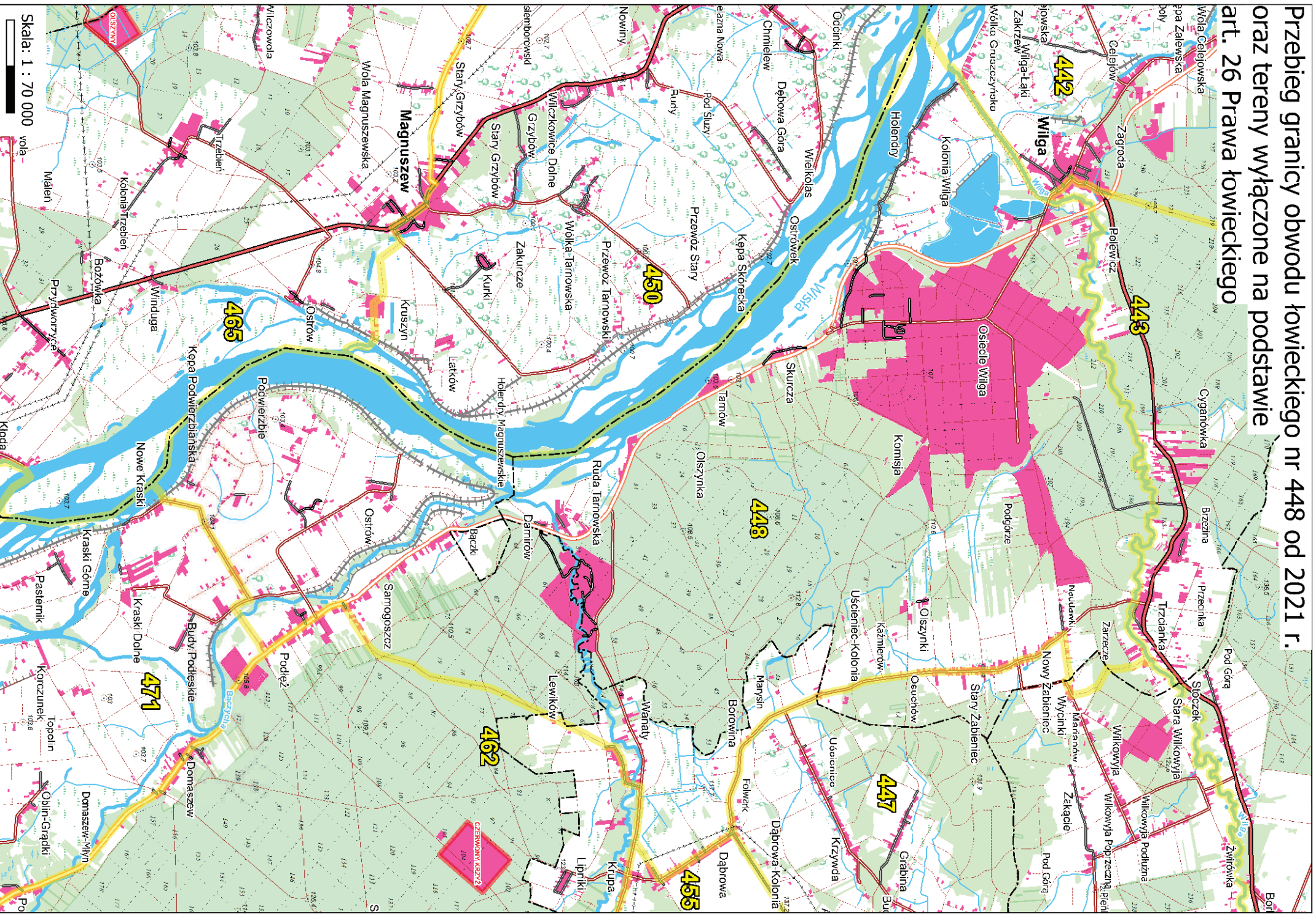


Skala: 1 : 50 000

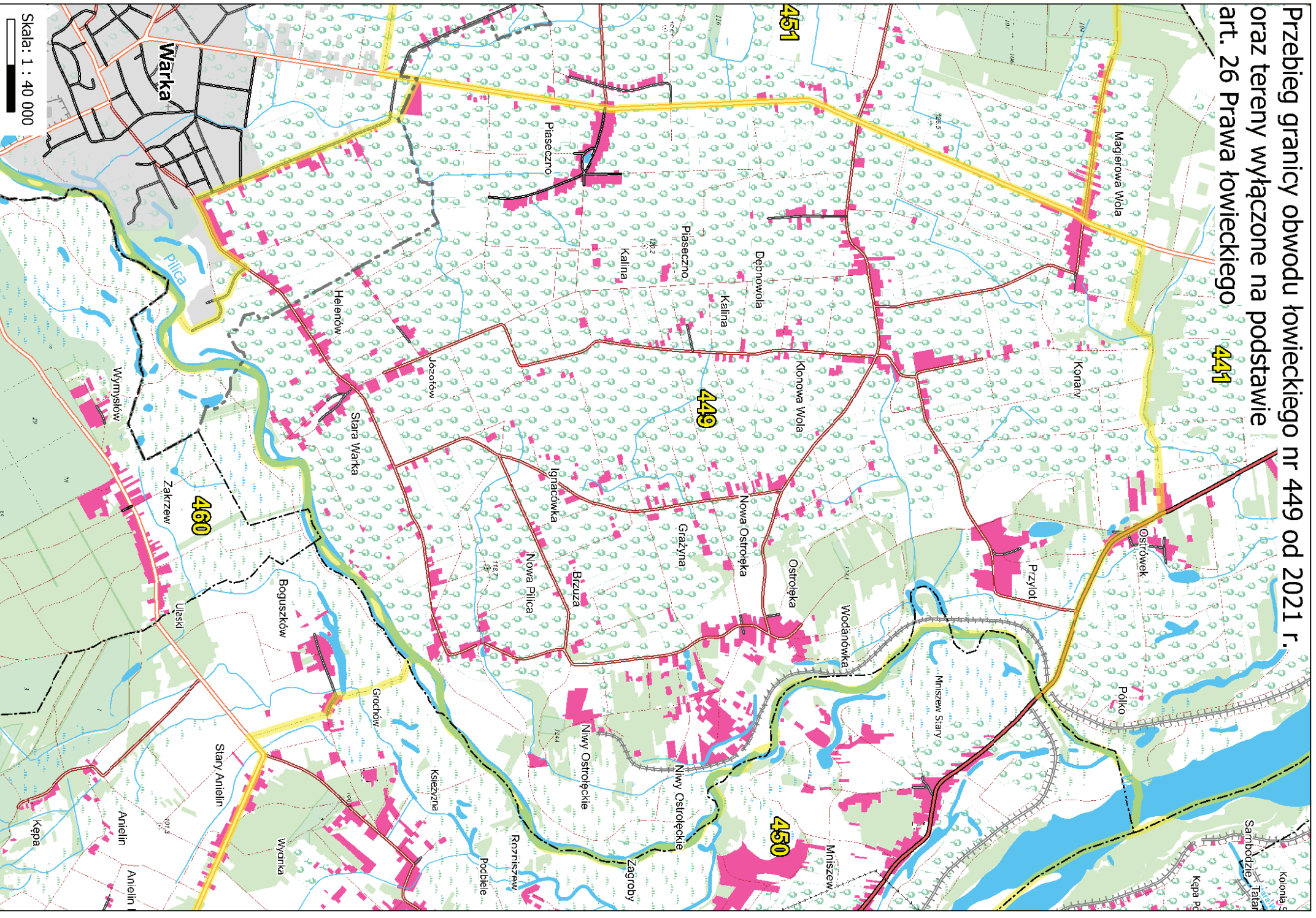




**Przebieg granicy obwodu łowieckiego nr 448 od 2021 r.  
oraz tereny wyłączone na podstawie  
art. 26 Prawa łowieckiego**

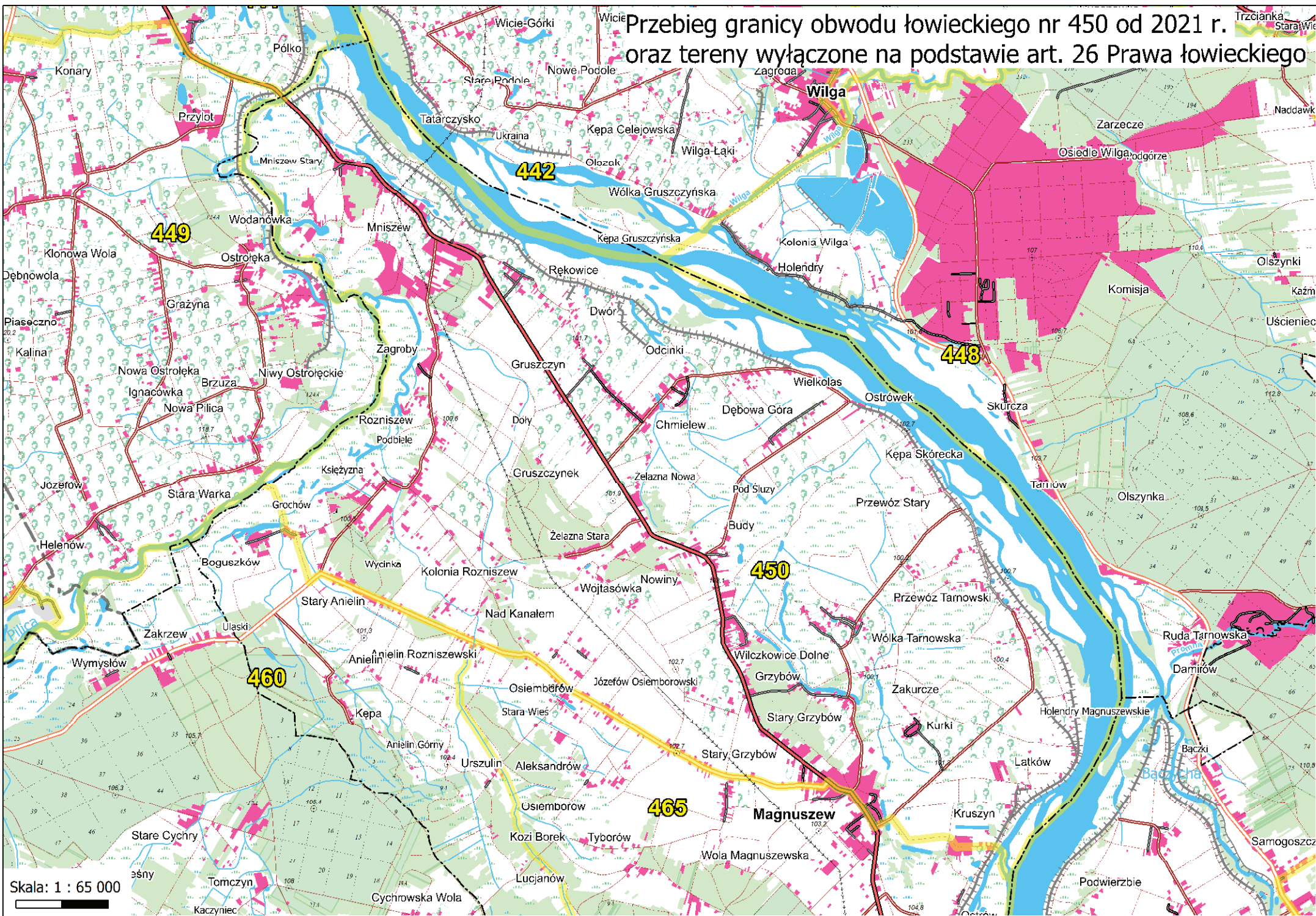


Przebieg granicy obwodu łowieckiego nr 449 od 2021 r.  
oraz tereny wyłączone na podstawie  
art. 26 Prawa łowieckiego



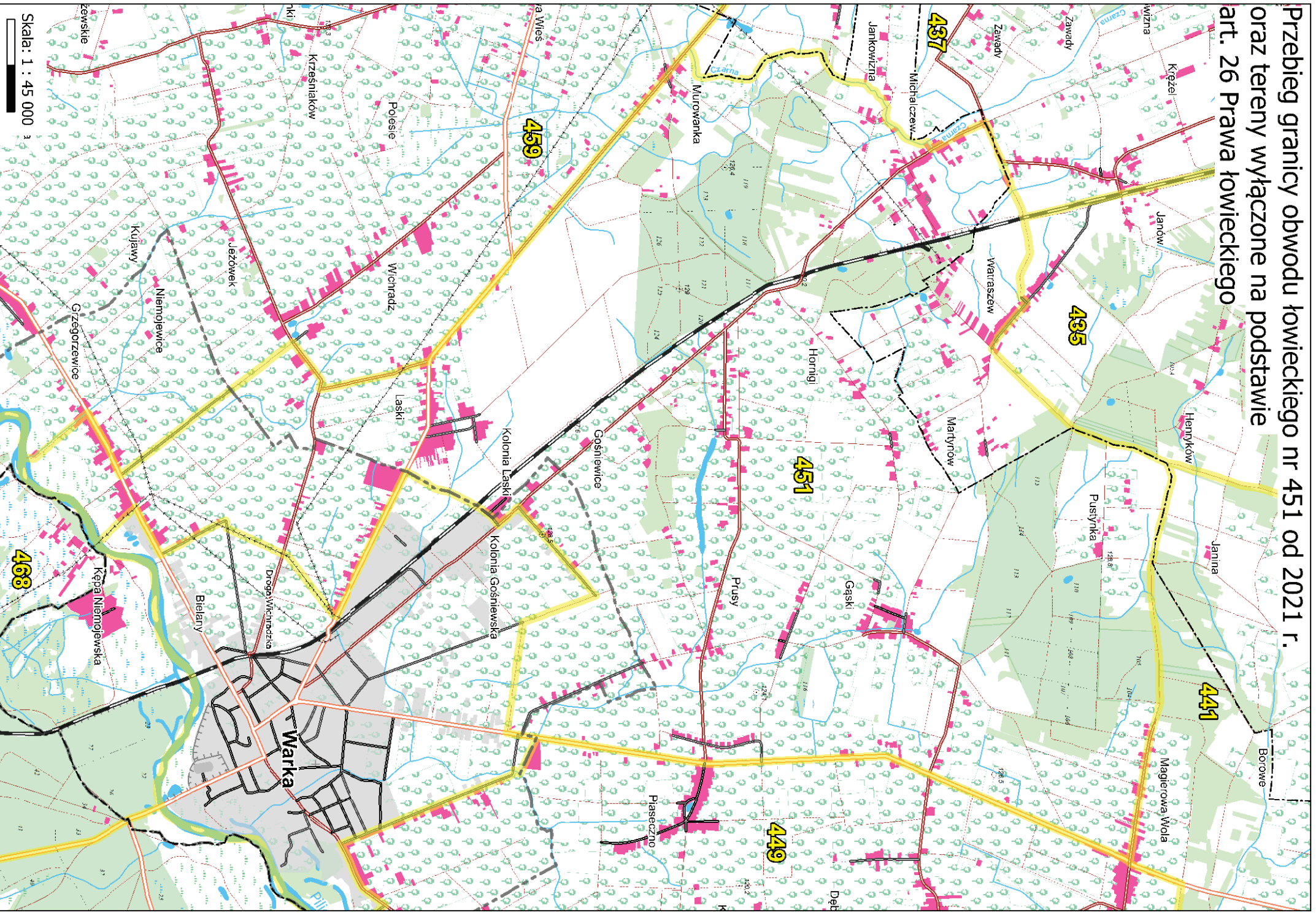
Skala: 1 : 40 000

# Przebieg granicy obwodu łowieckiego nr 450 od 2021 r. oraz tereny wyłączone na podstawie art. 26 Prawa łowieckiego



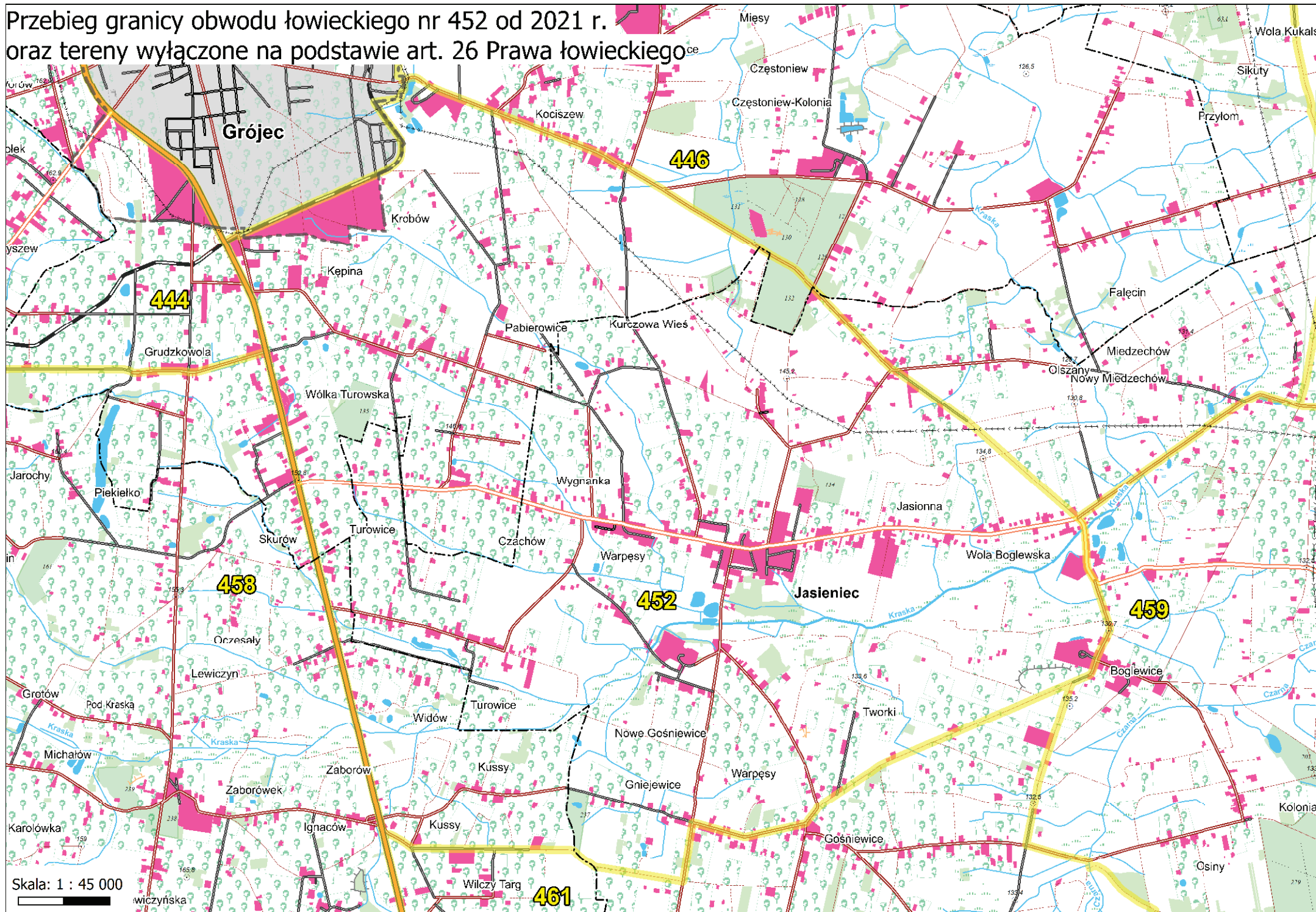
Skala: 1 : 65 000

**Przebieg granicy obwodu łowieckiego nr 451 od 2021 r.  
oraz tereny wyłączone na podstawie  
art. 26 Prawa łowieckiego**



Skala: 1 : 45 000

Przebieg granicy obwodu łowieckiego nr 452 od 2021 r.  
oraz tereny wyłączone na podstawie art. 26 Prawa łowieckiego

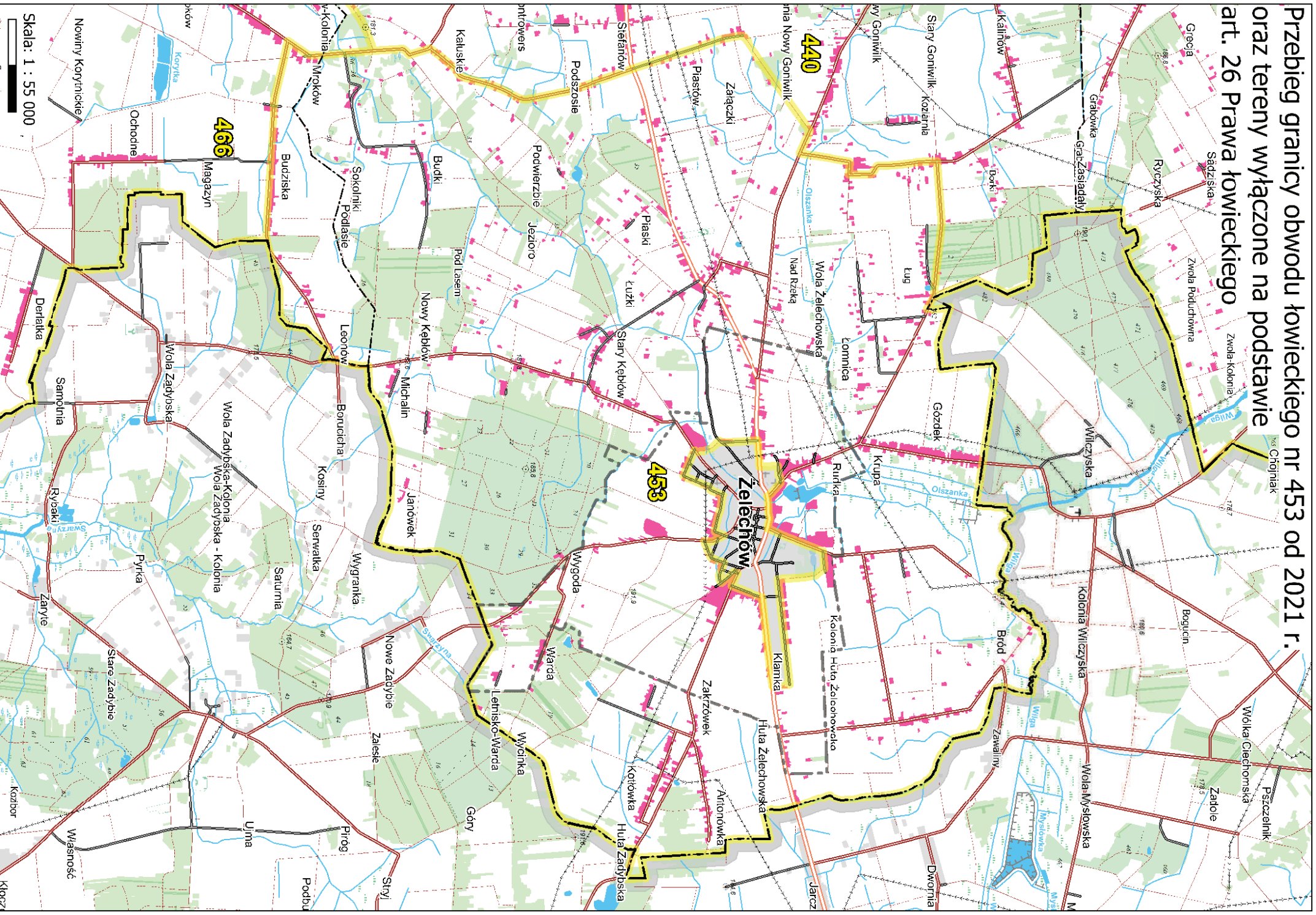


Skala: 1 : 45 000



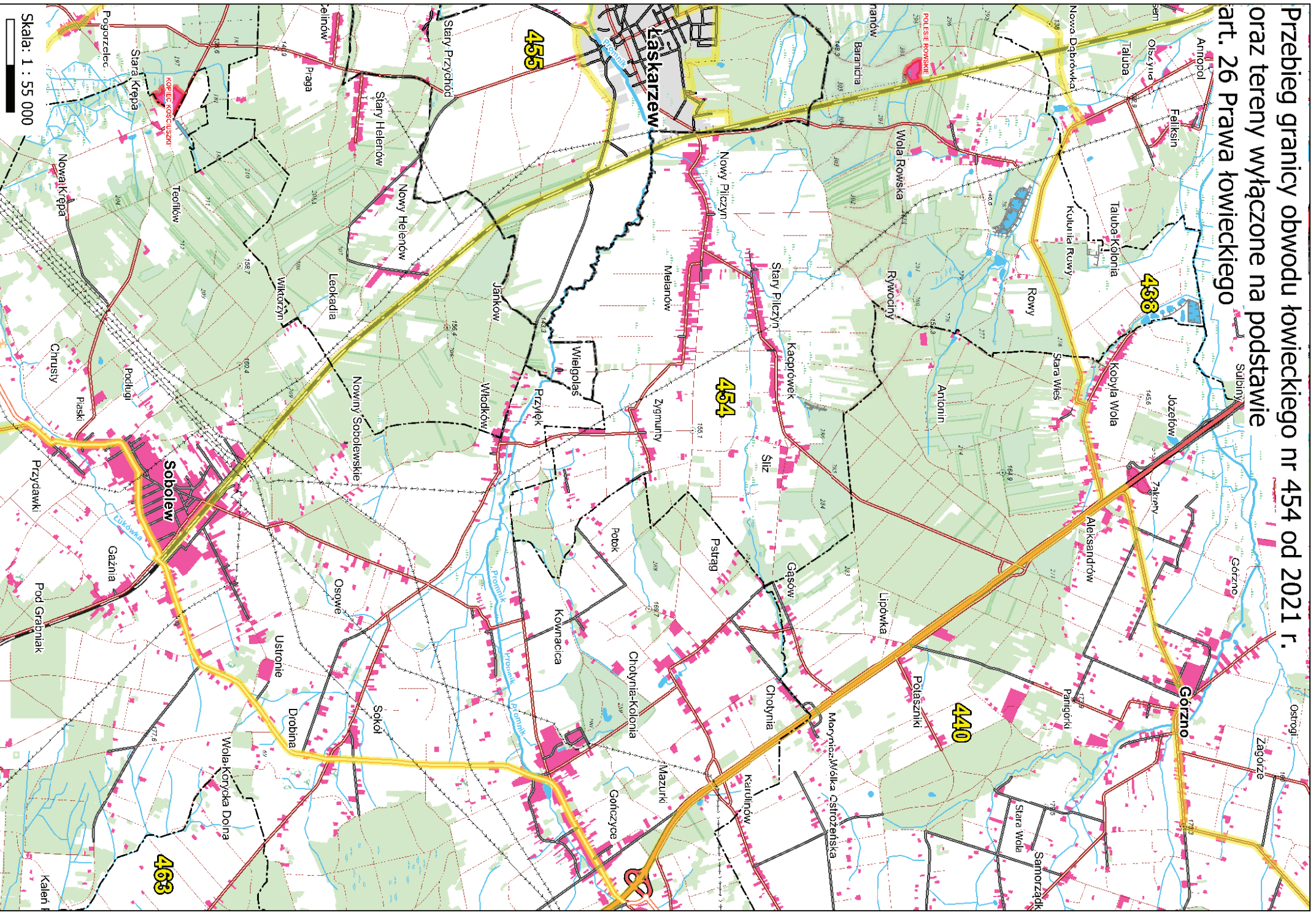
wiczyńska

**Przebieg granicy obwodu łowieckiego nr 453 od 2021 r.  
oraz tereny wyłączone na podstawie  
art. 26 Prawa łowieckiego**



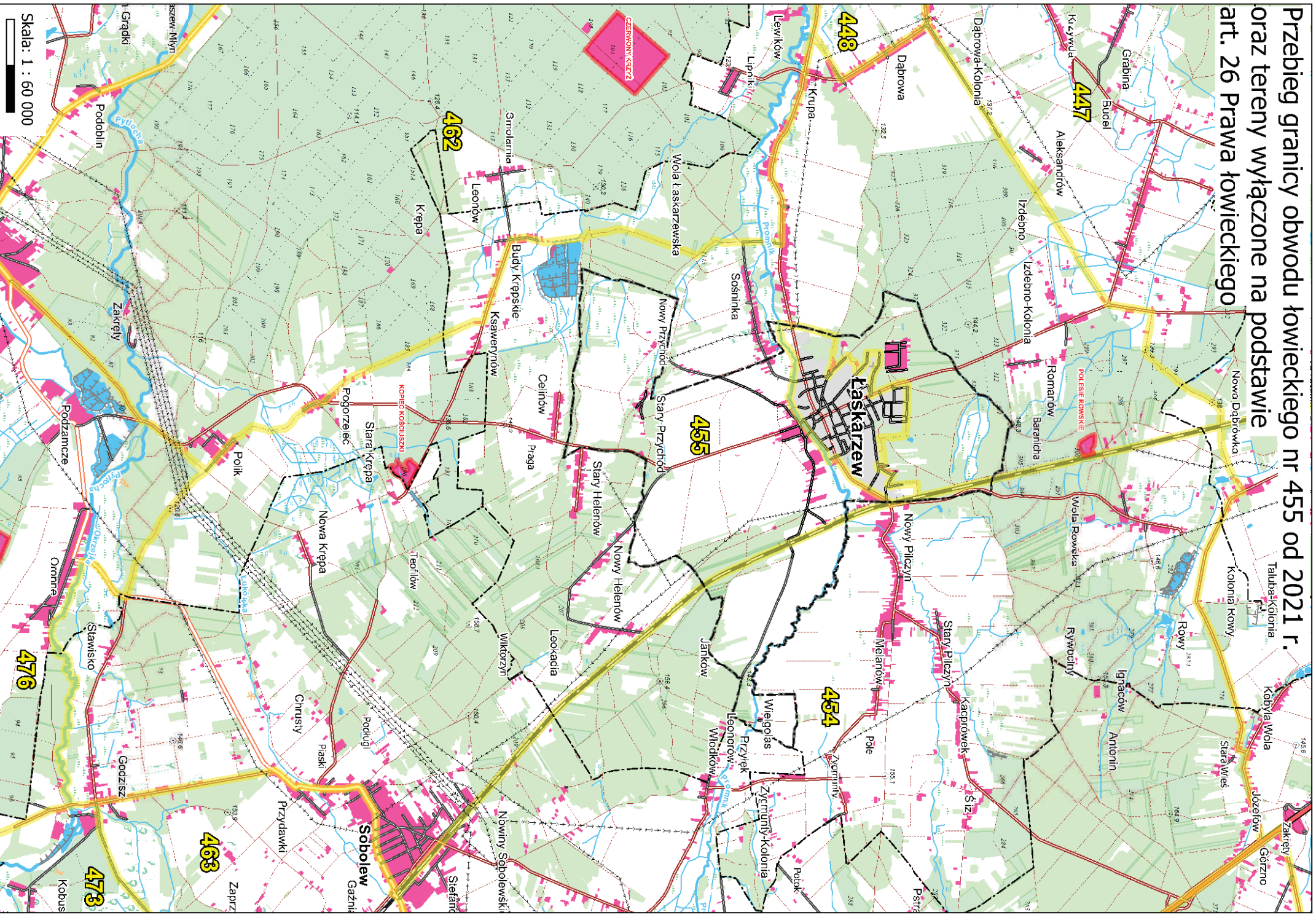
Skala: 1 : 55 000

**Przebieg granicy obwodu łowieckiego nr 454 od 2021 r.  
oraz tereny wyłączone na podstawie  
art. 26 Prawa łowieckiego**



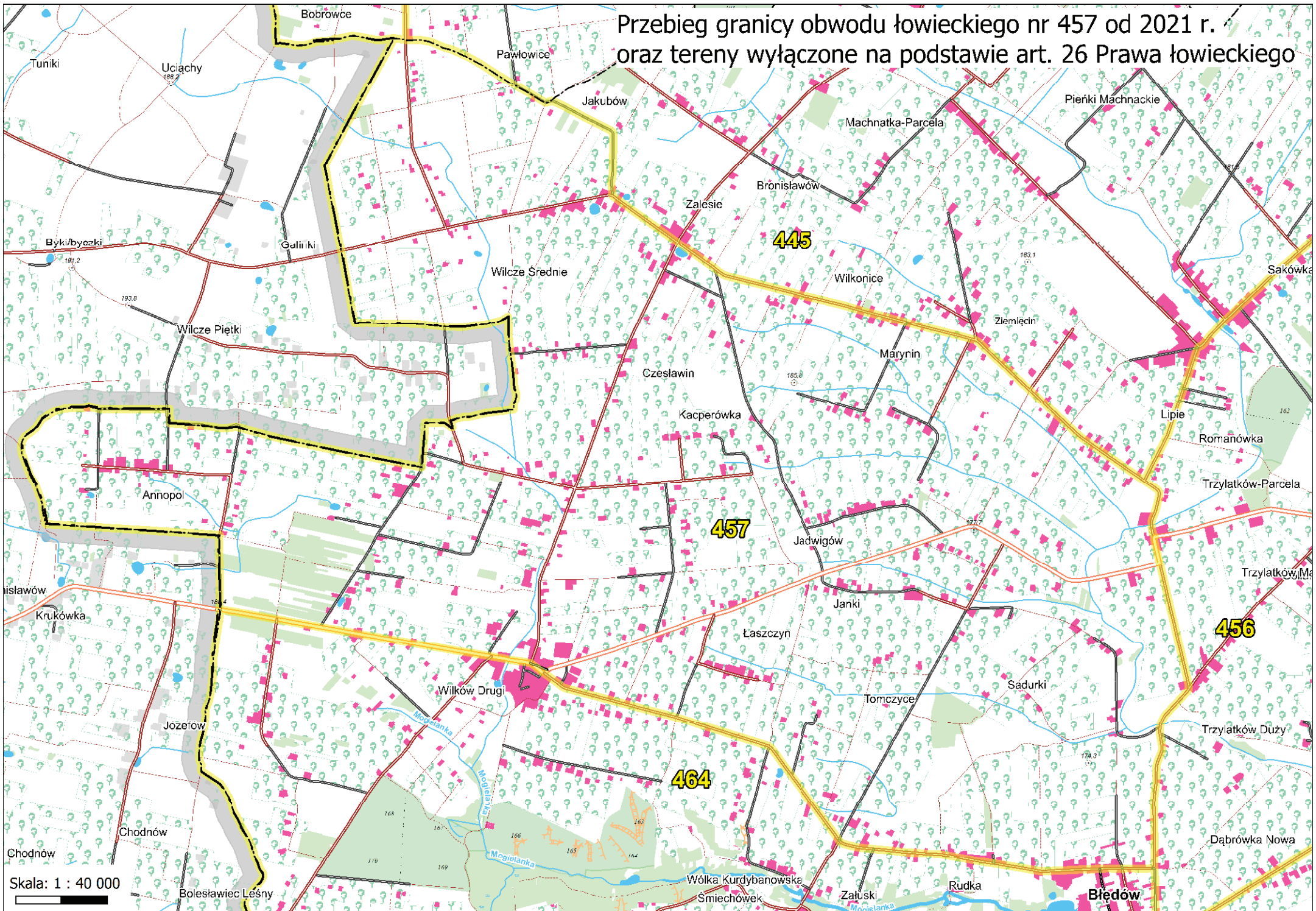


**Przebieg granicy obwodu łowieckiego nr 455 od 2021 r.  
oraz tereny wyłączone na podstawie  
art. 26 Prawa łowieckiego**

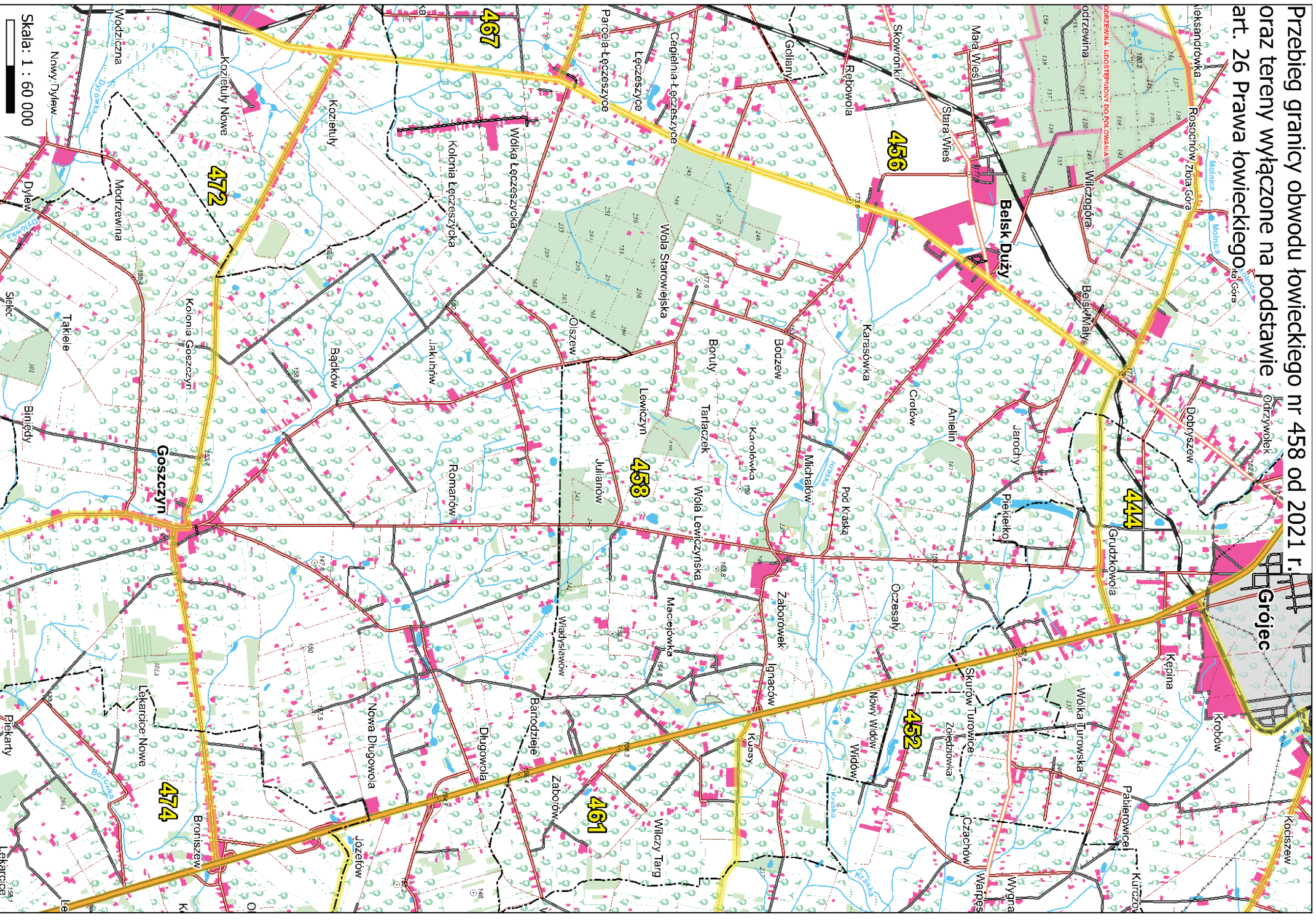




Przebieg granicy obwodu łowieckiego nr 457 od 2021 r.  
oraz tereny wyłączone na podstawie art. 26 Prawa łowieckiego

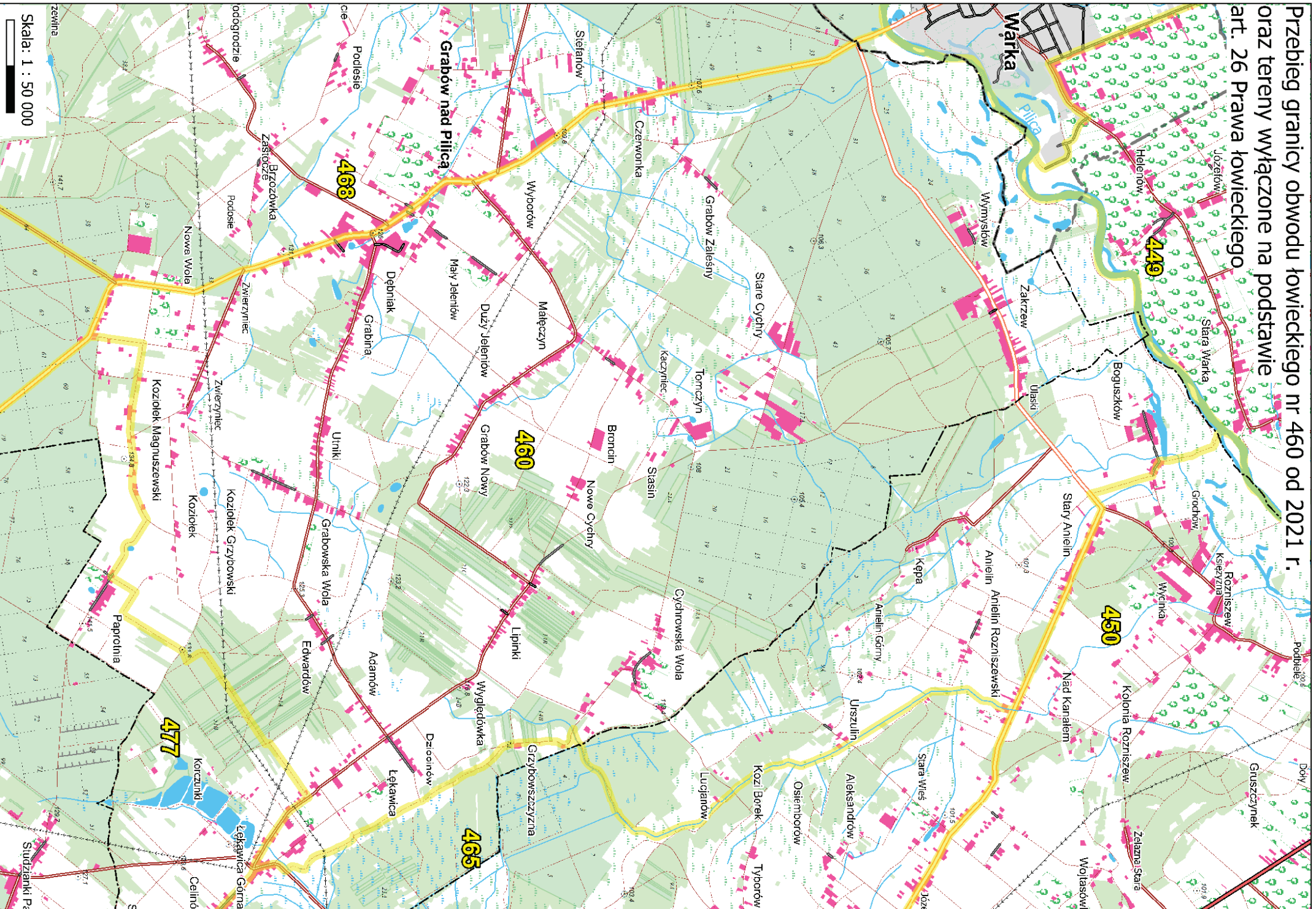


Przebieg granicy obwodu łowieckiego nr 458 od 2021 r.  
oraz tereny wyłączone na podstawie  
art. 26 Prawa łowieckiego



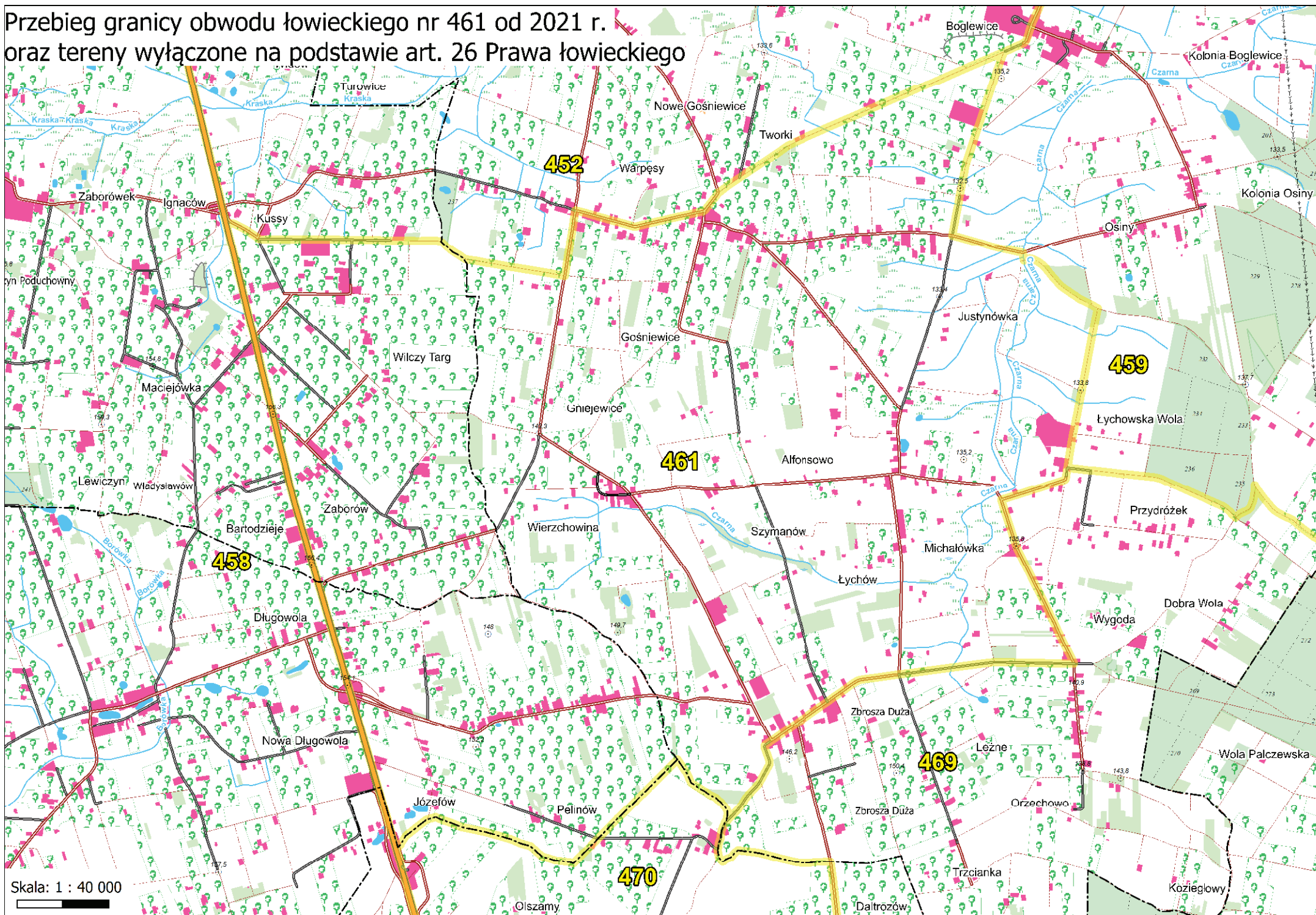


**Przebieg granicy obwodu łowieckiego nr 460 od 2021 r.  
oraz tereny wyłączone na podstawie  
art. 26 Prawa łowieckiego**

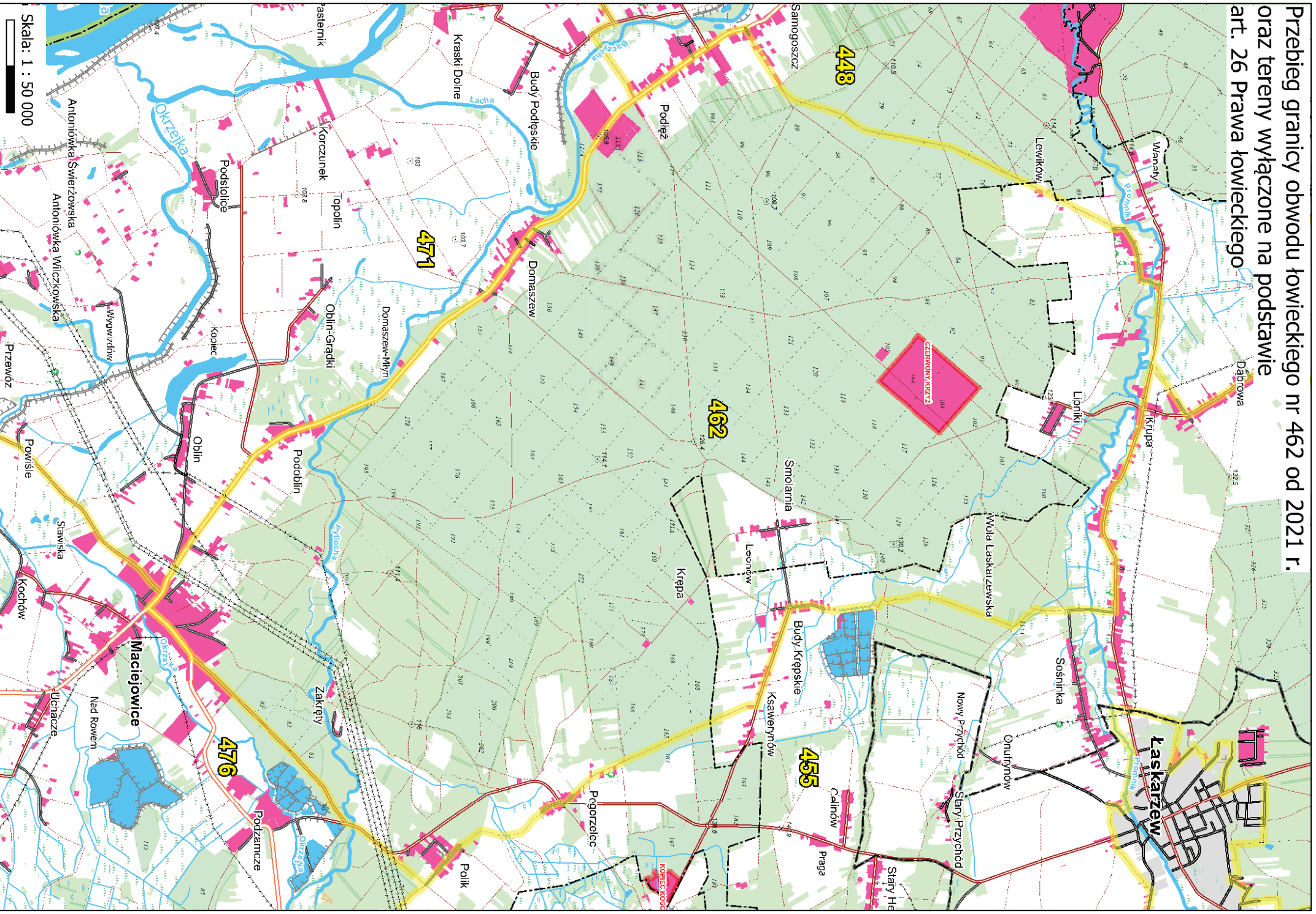


Skala: 1 : 50 000

# Przebieg granicy obwodu łowieckiego nr 461 od 2021 r. oraz tereny wyłączane na podstawie art. 26 Prawa łowieckiego



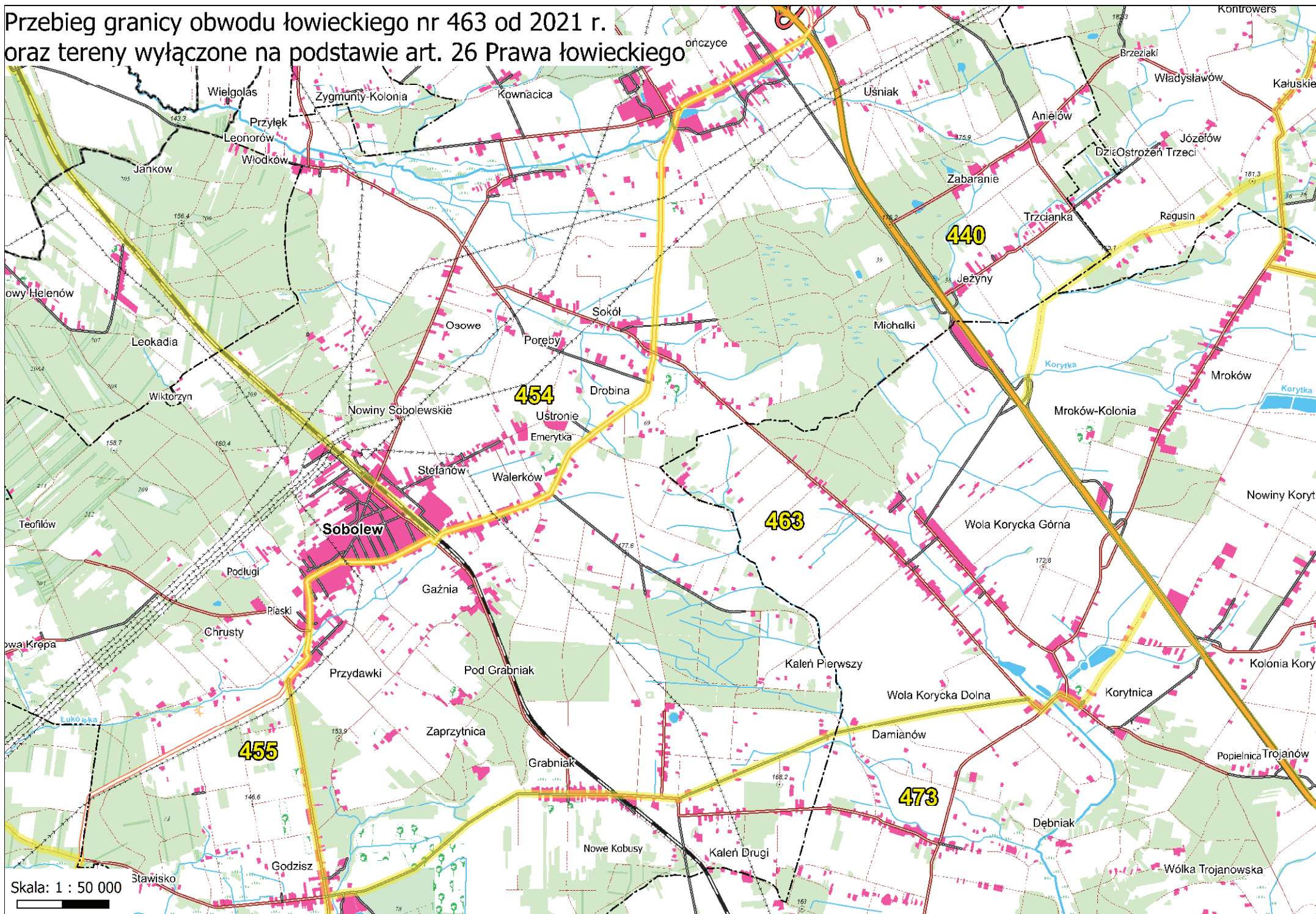
Przebieg granicy obwodu łowieckiego nr 462 od 2021 r.  
oraz tereny wyłączone na podstawie  
art. 26 Prawa łowieckiego



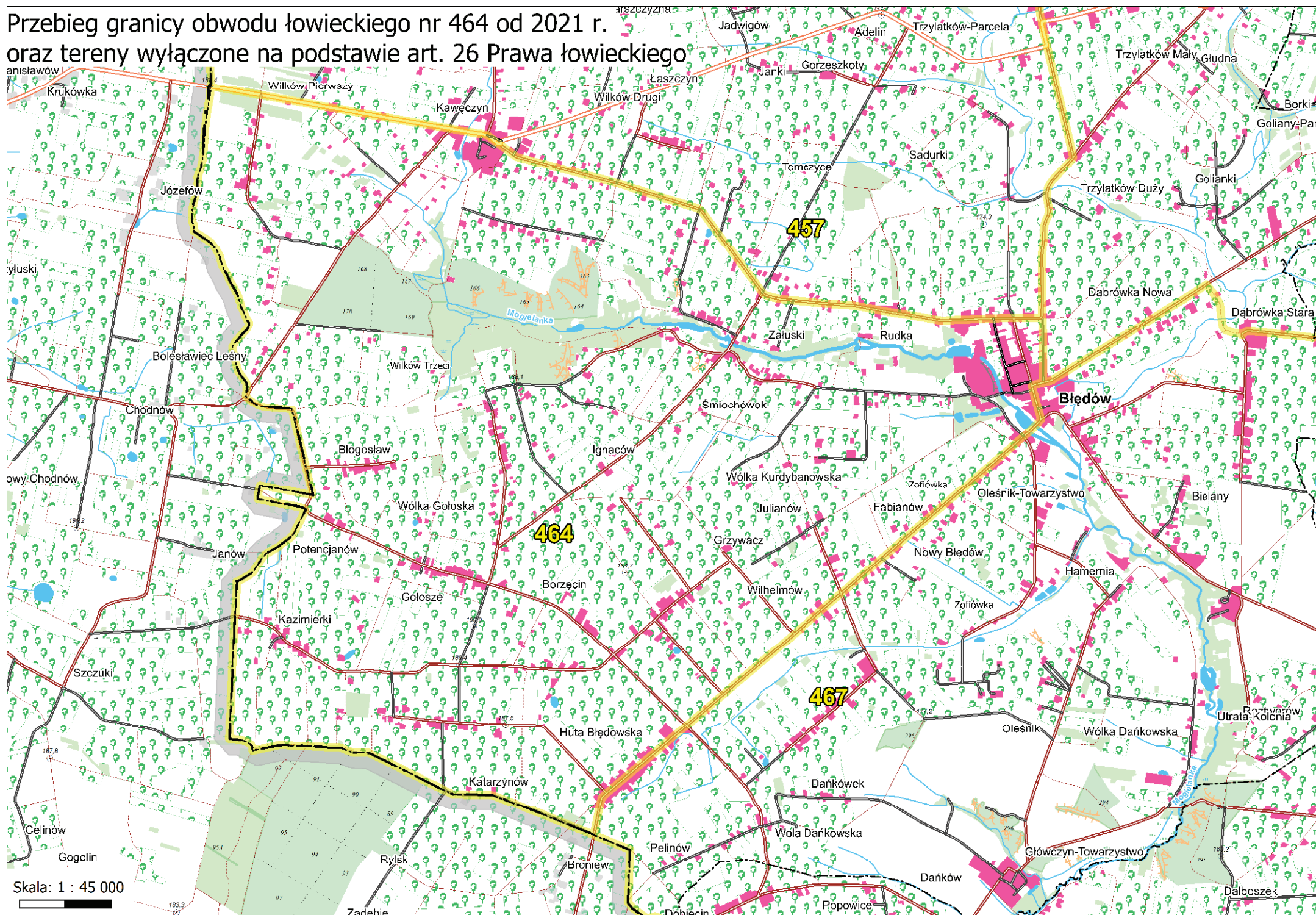
Skala: 1 : 50 000



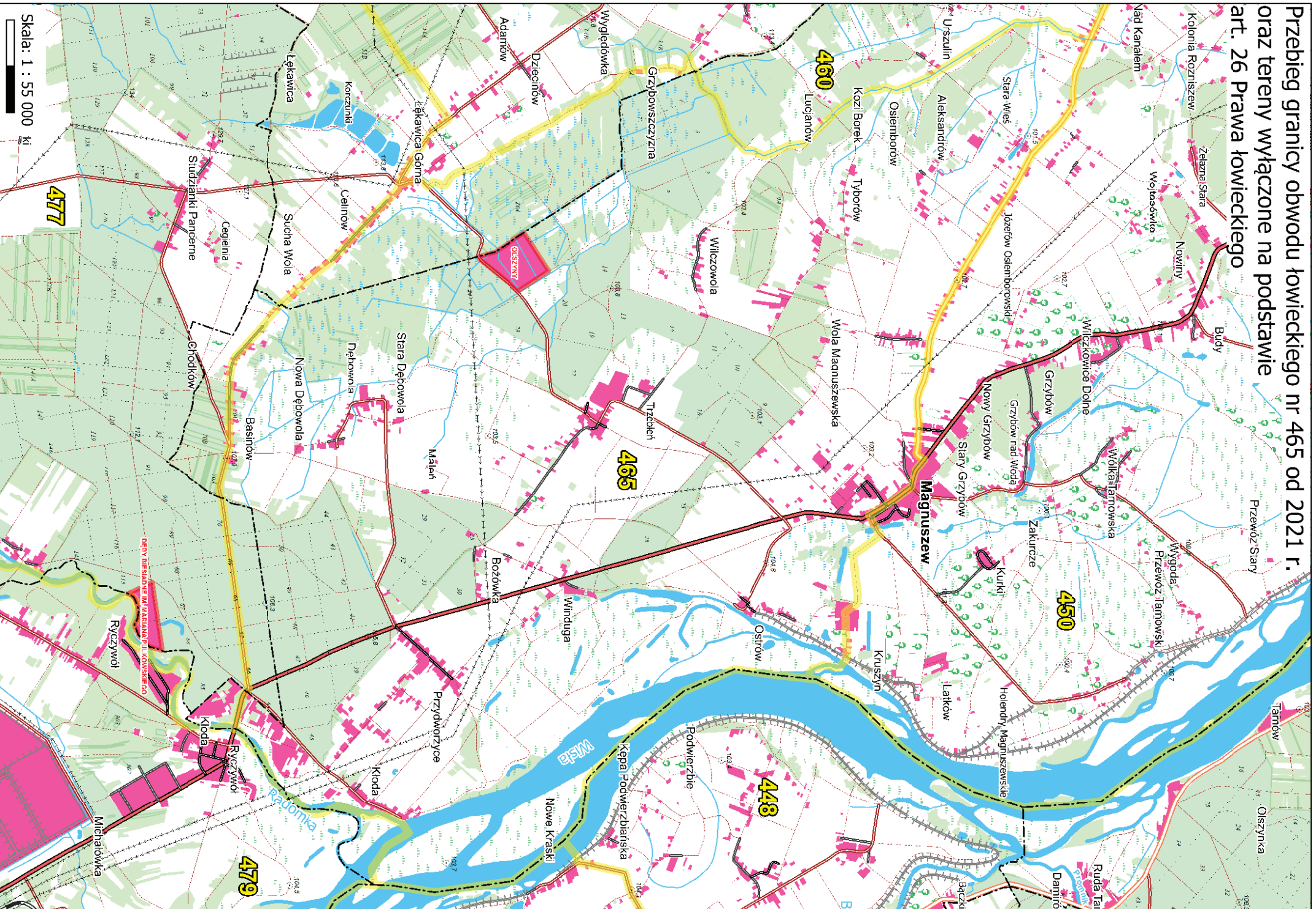
# Przebieg granicy obwodu łowieckiego nr 463 od 2021 r. oraz tereny wyłączone na podstawie art. 26 Prawa łowieckiego



# Przebieg granicy obwodu łowieckiego nr 464 od 2021 r. oraz tereny wyłączane na podstawie art. 26 Prawa łowieckiego



**Przebieg granicy obwodu łowieckiego nr 465 od 2021 r.  
oraz tereny wyłączone na podstawie  
art. 26 Prawa łowieckiego**



Skala: 1 : 55 000 kl

477

465

460

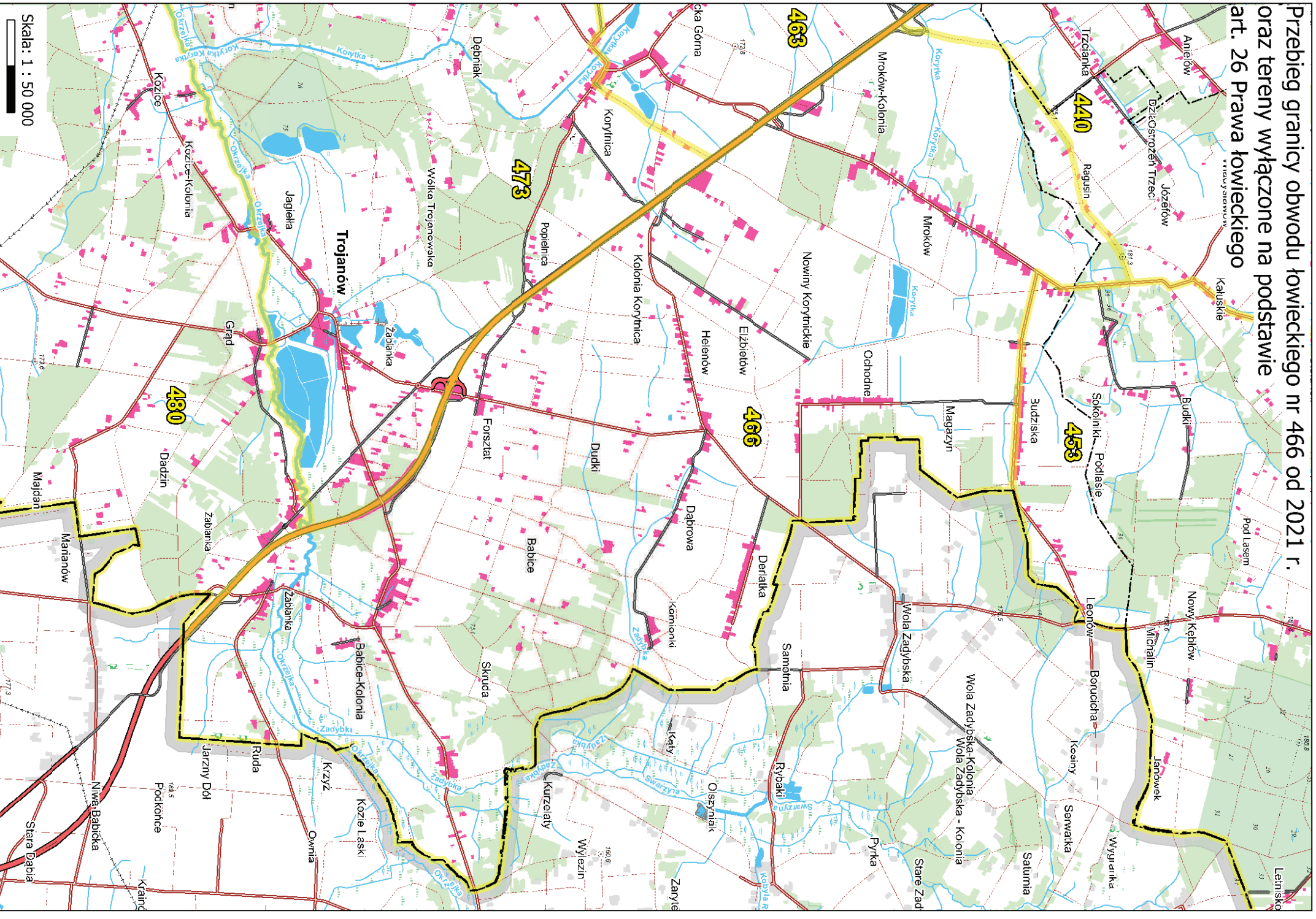
450

448

479

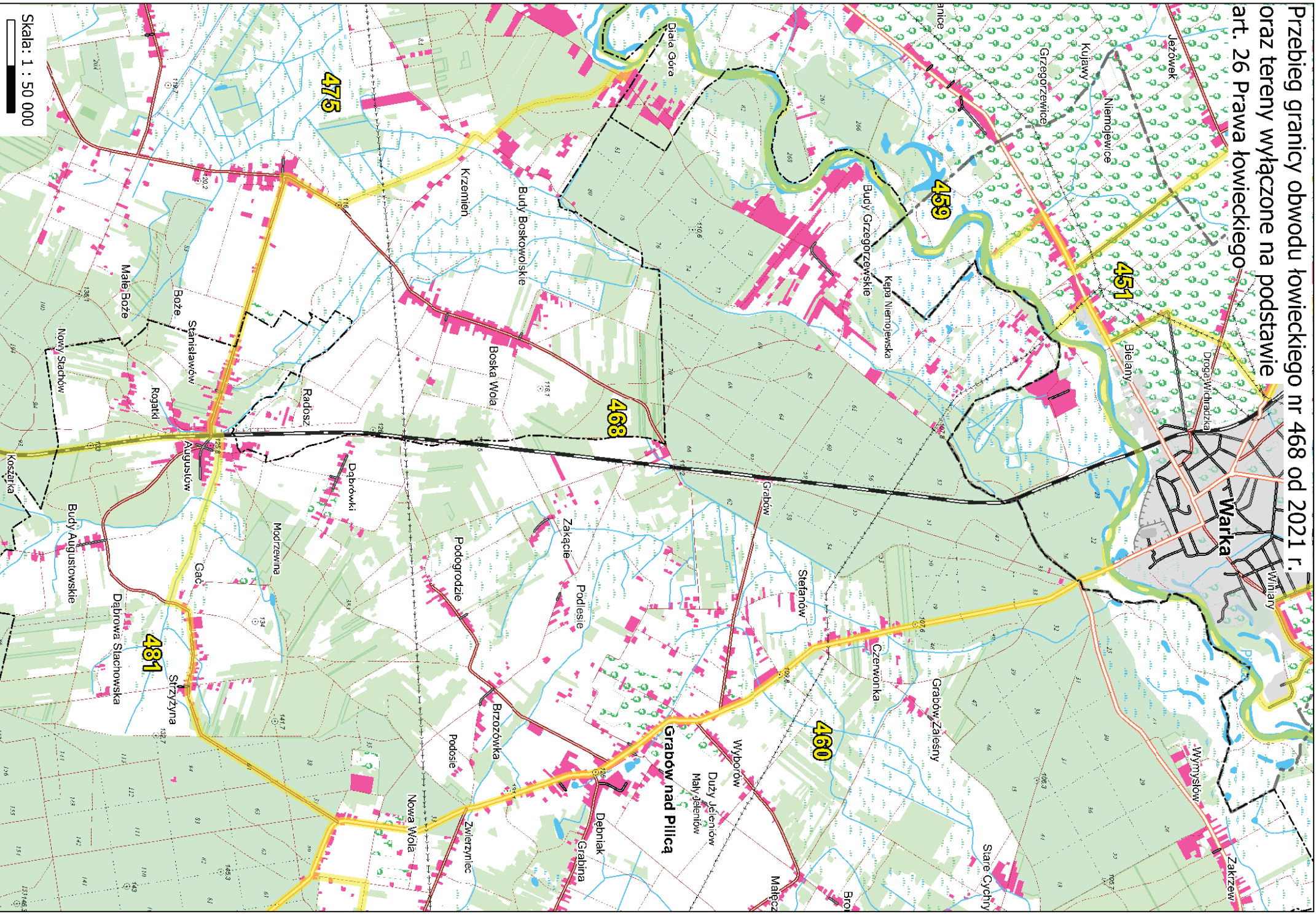
DRĘCY REZERWACJE NA WAPNIAKACH DOLNOKAMIEKICH

Przebieg granicy obwodu łowieckiego nr 466 od 2021 r.  
oraz tereny wyłączone na podstawie  
art. 26 Prawa łowieckiego



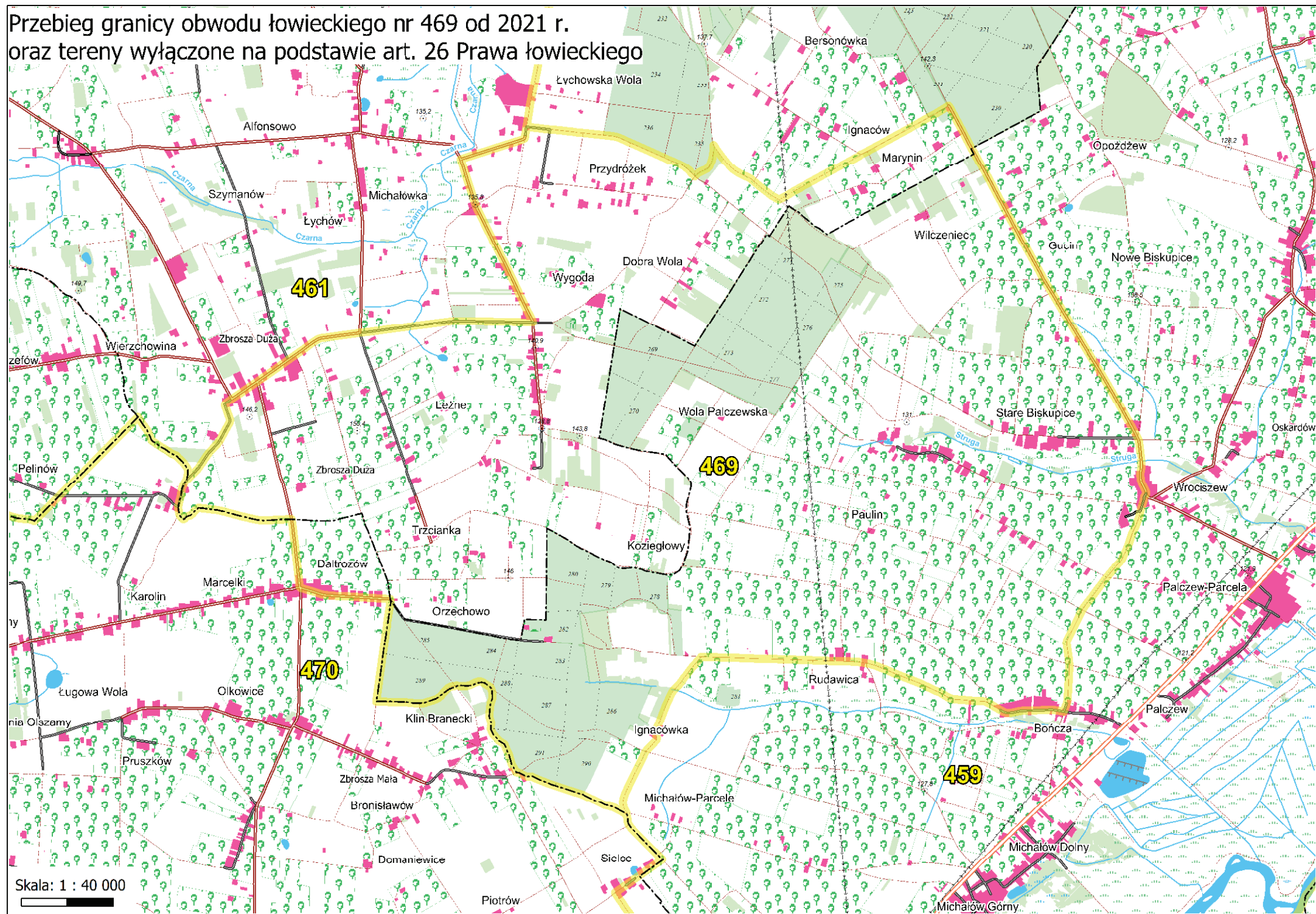


Przebieg granicy obwodu łowieckiego nr 468 od 2021 r.  
oraz tereny wyłączane na podstawie  
art. 26 Prawa łowieckiego



Skala: 1 : 50 000

# Przebieg granicy obwodu łowieckiego nr 469 od 2021 r. oraz tereny wyłączane na podstawie art. 26 Prawa łowieckiego

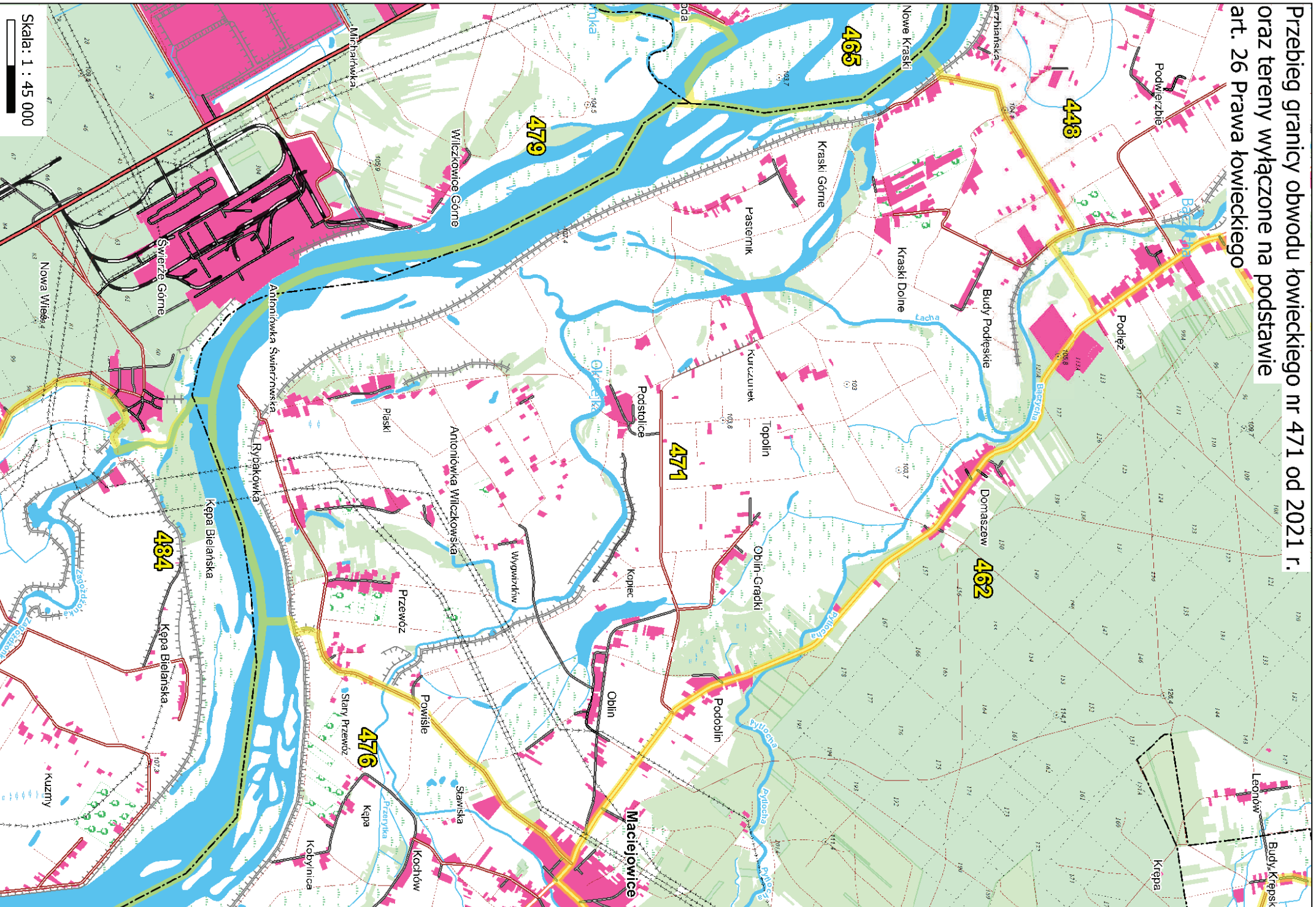


Skala: 1 : 40 000





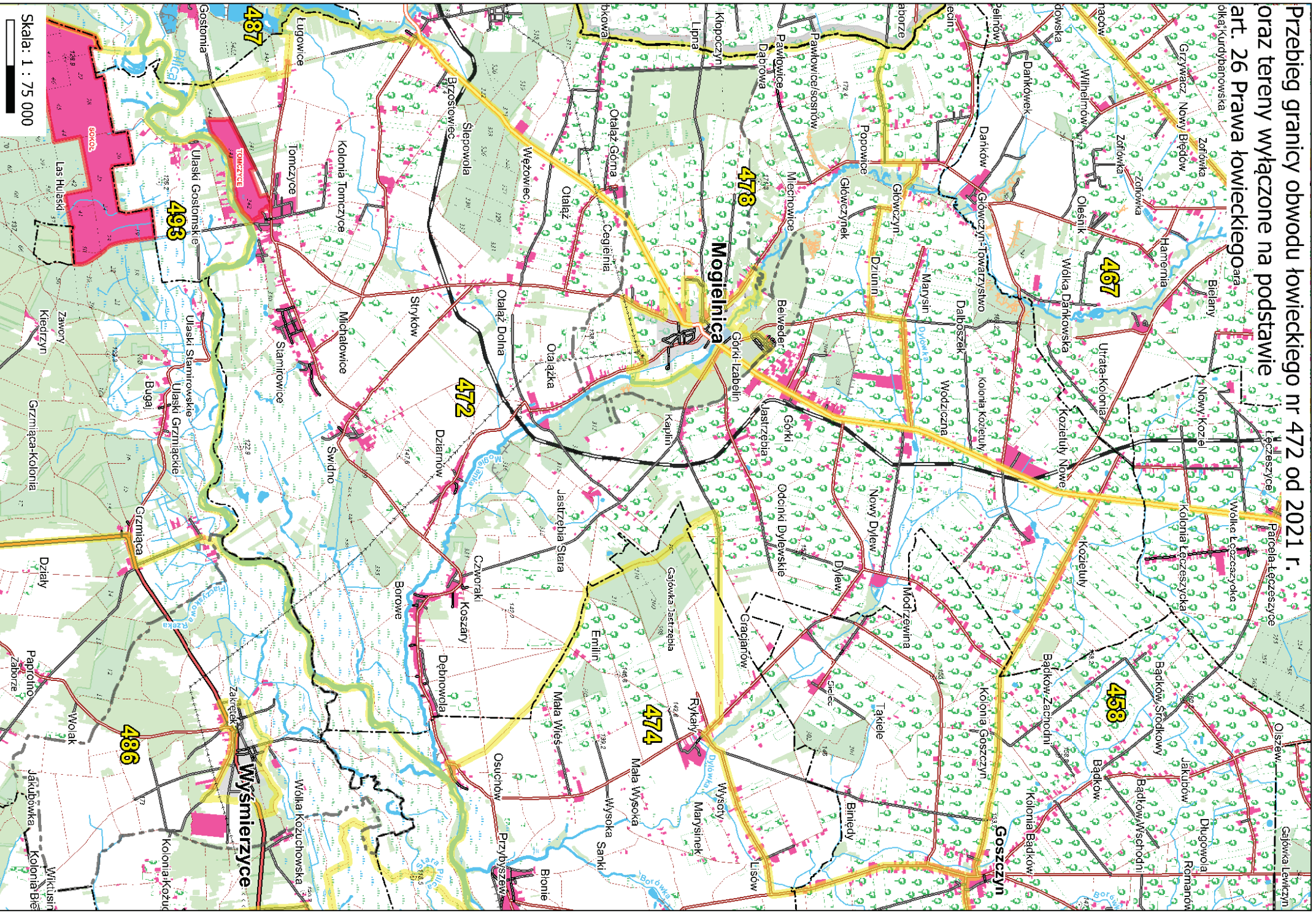
Przebieg granicy obwodu łowieckiego nr 471 od 2021 r.  
oraz tereny wyłączone na podstawie  
art. 26 Prawa łowieckiego



Skala: 1 : 45 000

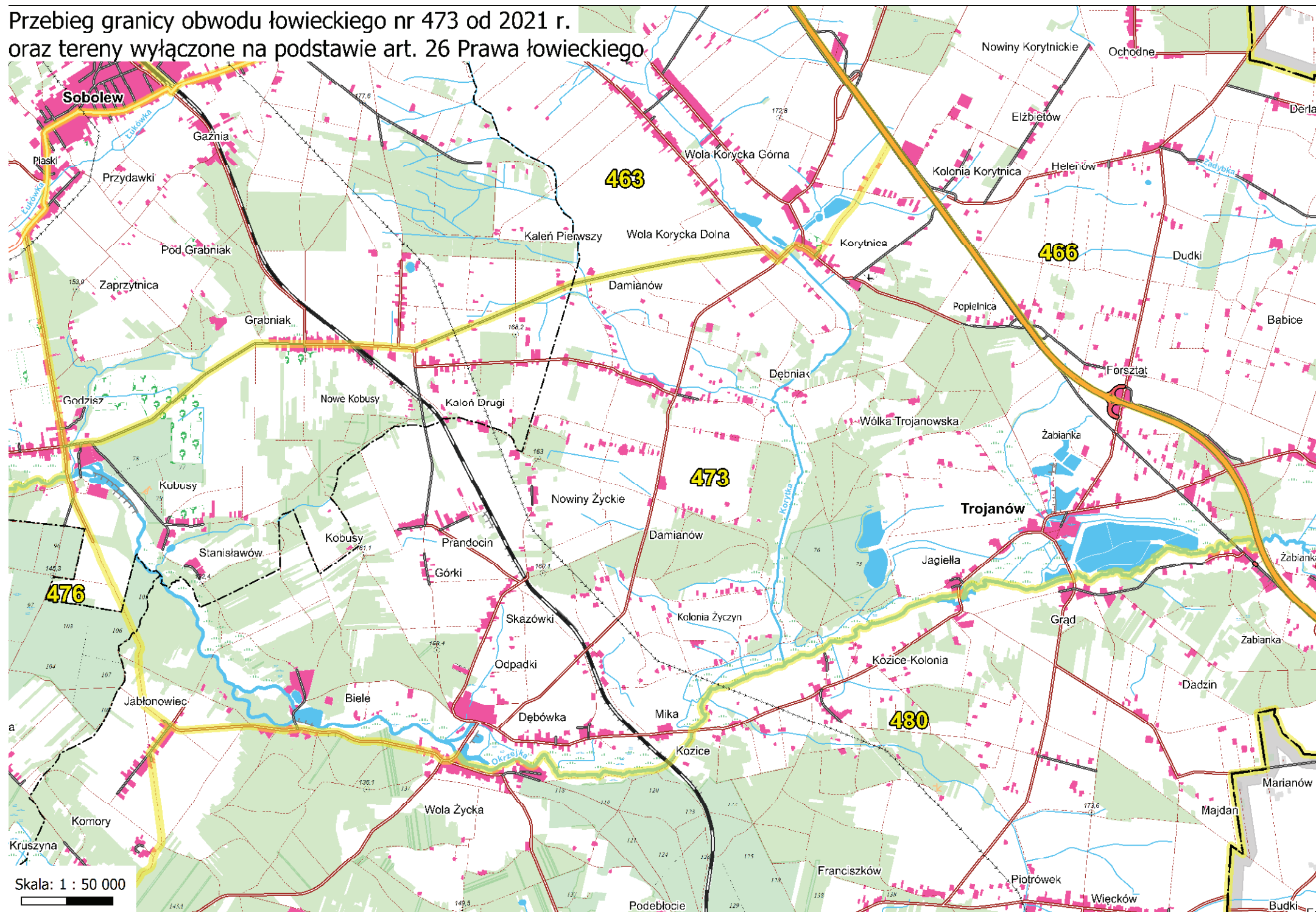
**Przebieg granicy obwodu łowieckiego nr 472 od 2021 r. oraz tereny wyłączone na podstawie art. 26 Prawa łowieckiego**

art. 26 Prawa łowieckiego ołki;Kurdybanowska

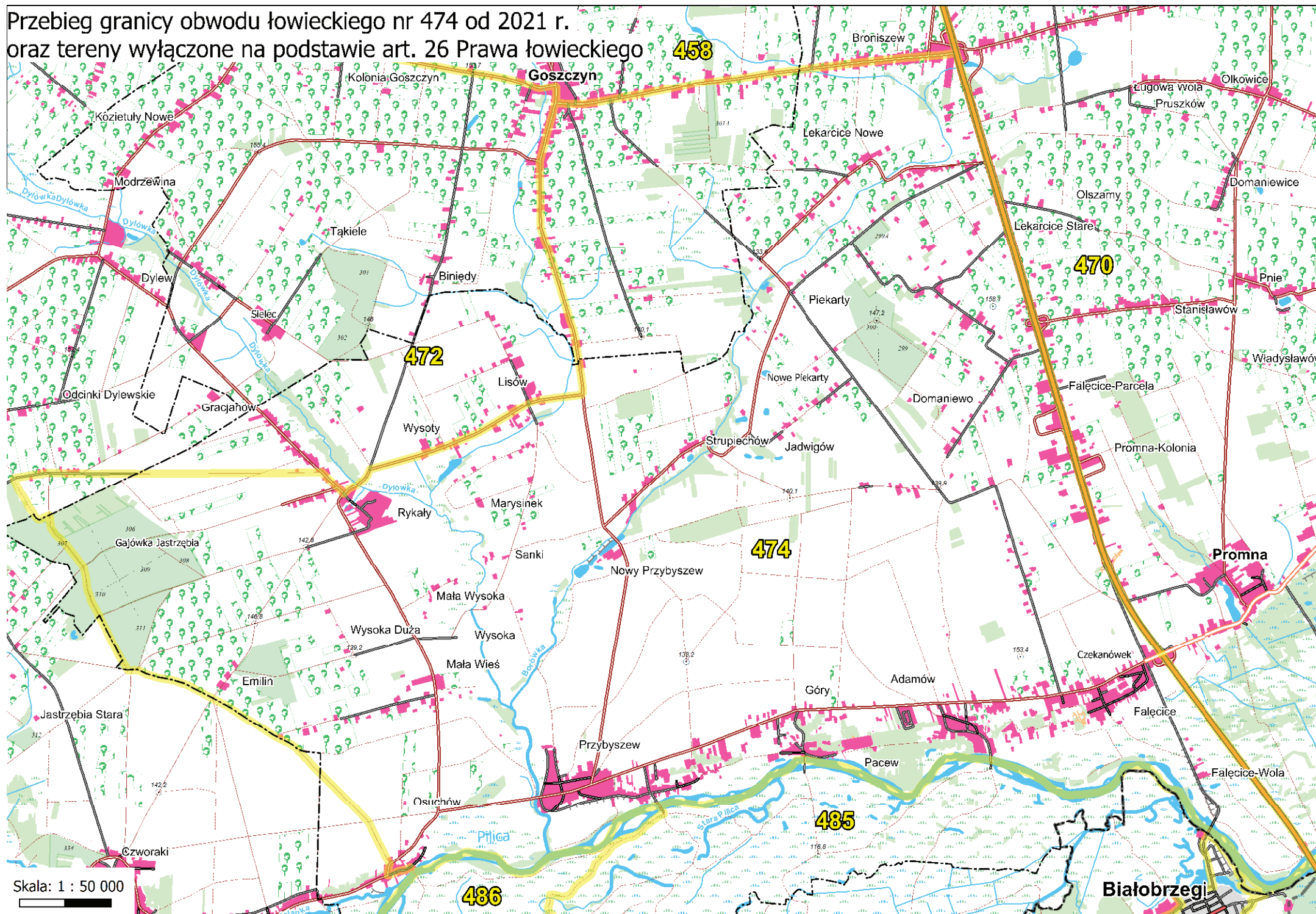


Skala: 1 : 75 000

Przebieg granicy obwodu łowieckiego nr 473 od 2021 r.  
oraz tereny wyłączane na podstawie art. 26 Prawa łowieckiego



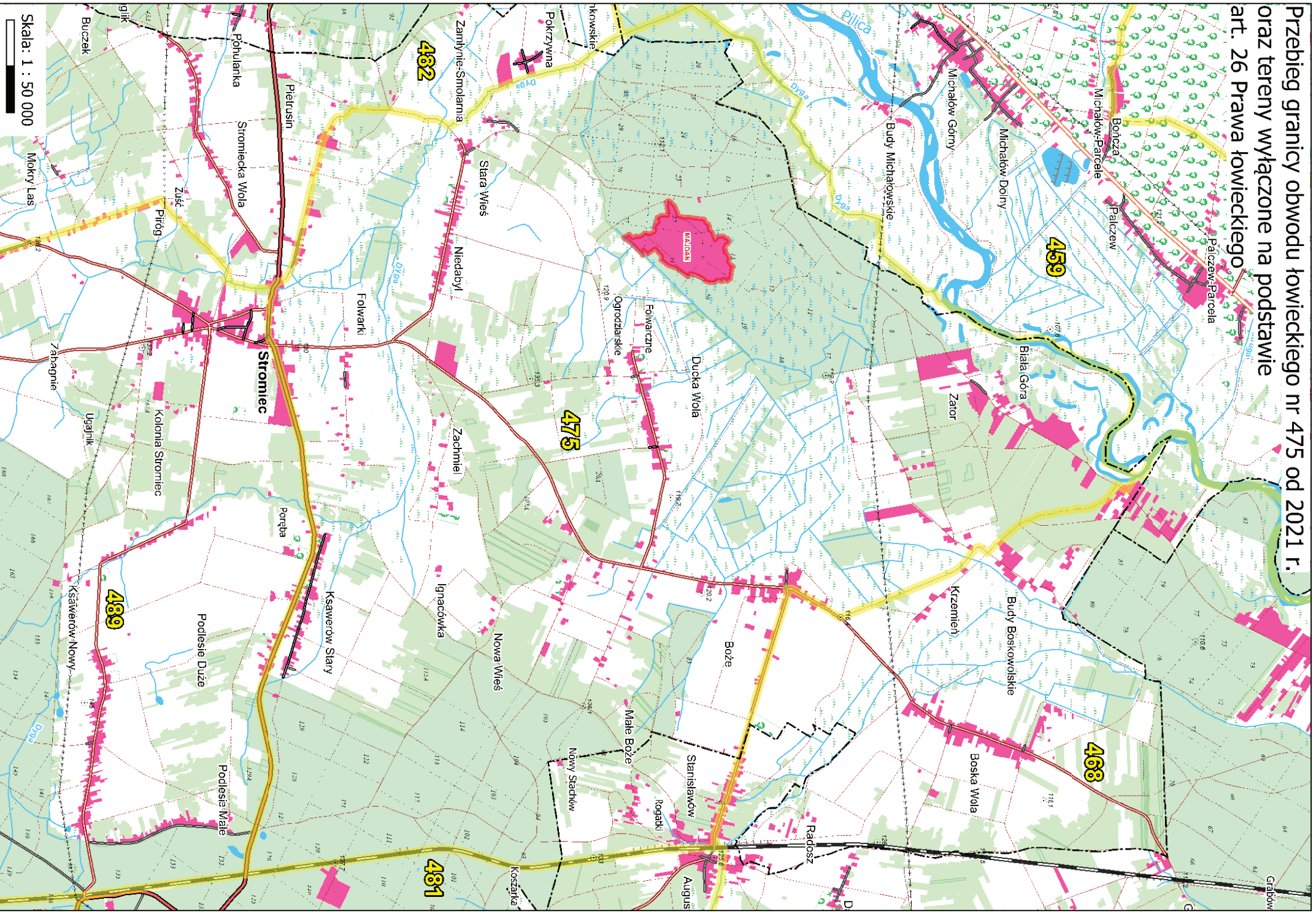
Przebieg granicy obwodu łowieckiego nr 474 od 2021 r.  
oraz tereny wyłączone na podstawie art. 26 Prawa łowieckiego



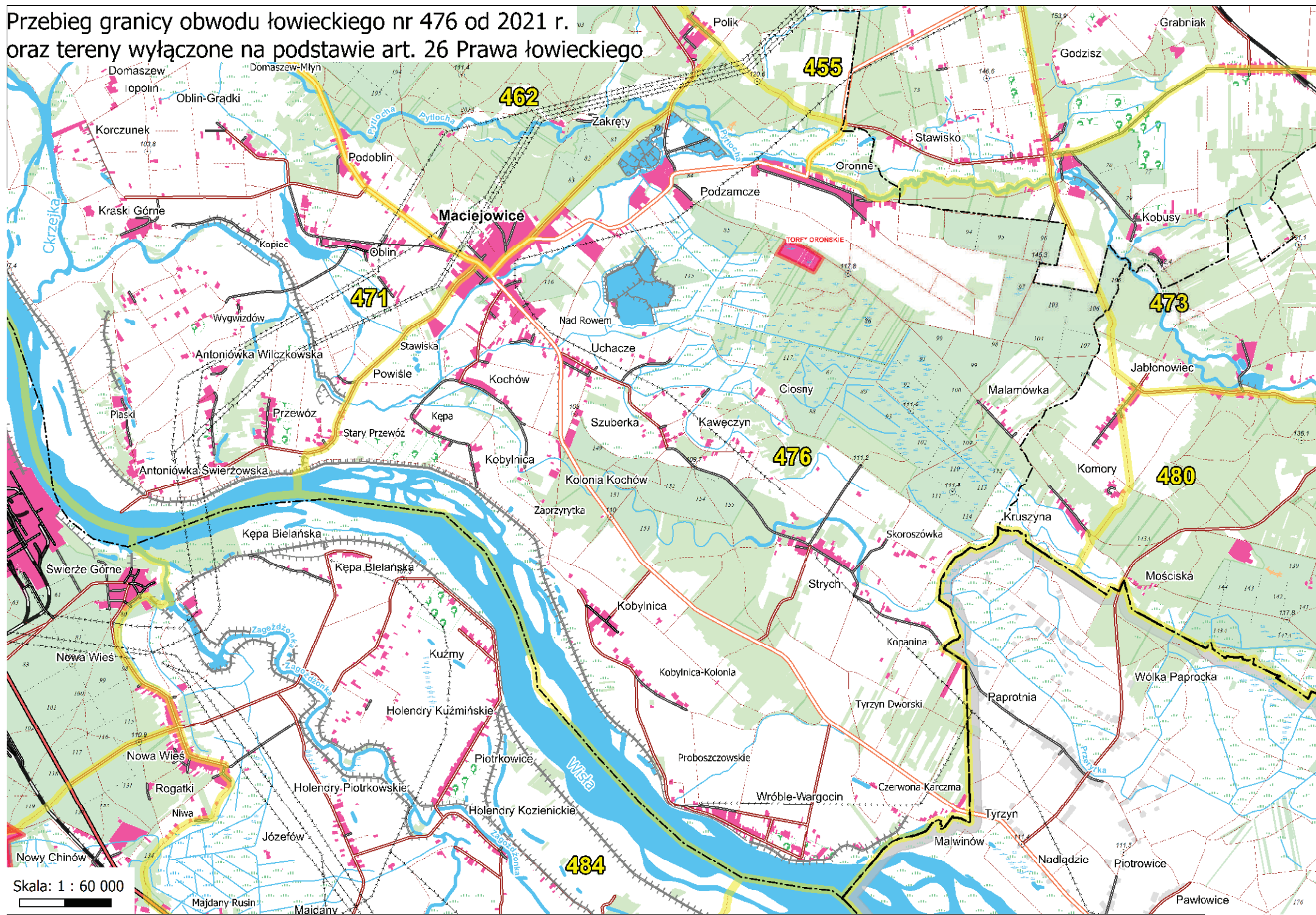
Skala: 1 : 50 000



Przebieg granicy obwodu łowieckiego nr 475 od 2021 r.  
oraz tereny wyłączone na podstawie  
art. 26 Prawa łowieckiego



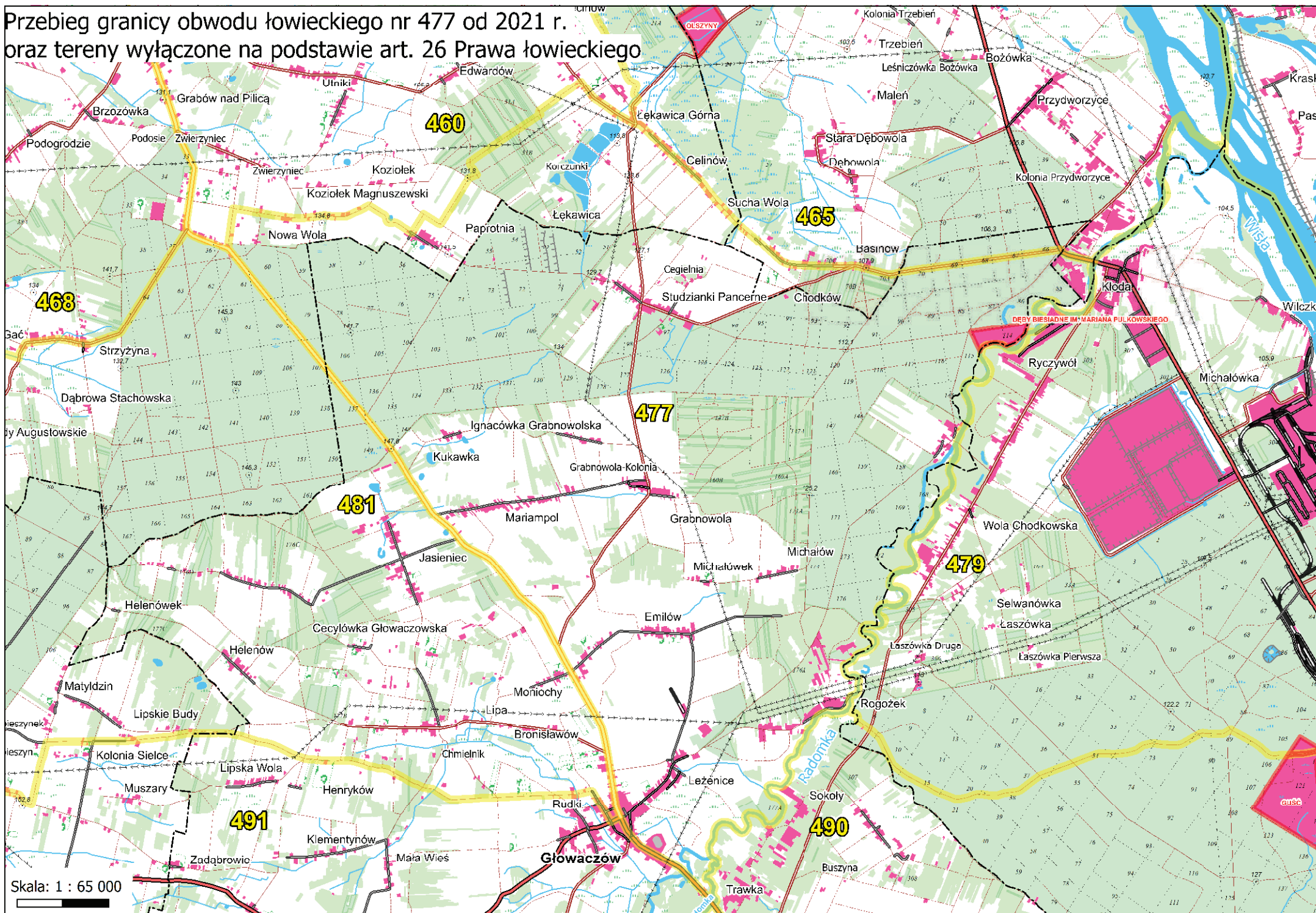
# Przebieg granicy obwodu łowieckiego nr 476 od 2021 r. oraz tereny wyłączone na podstawie art. 26 Prawa łowieckiego



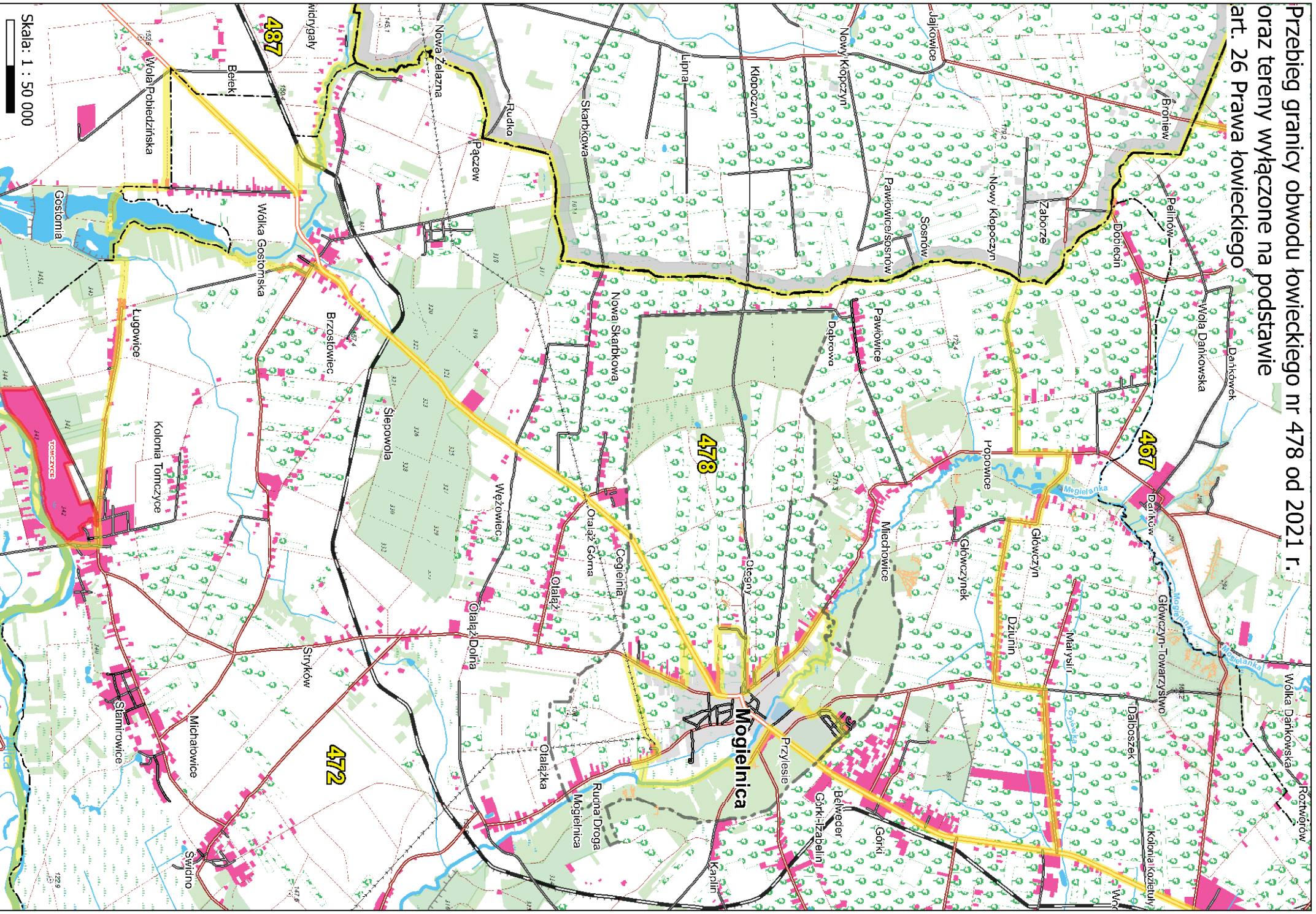
Skala: 1 : 60 000



# Przebieg granicy obwodu łowieckiego nr 477 od 2021 r. oraz tereny wyłączane na podstawie art. 26 Prawa łowieckiego

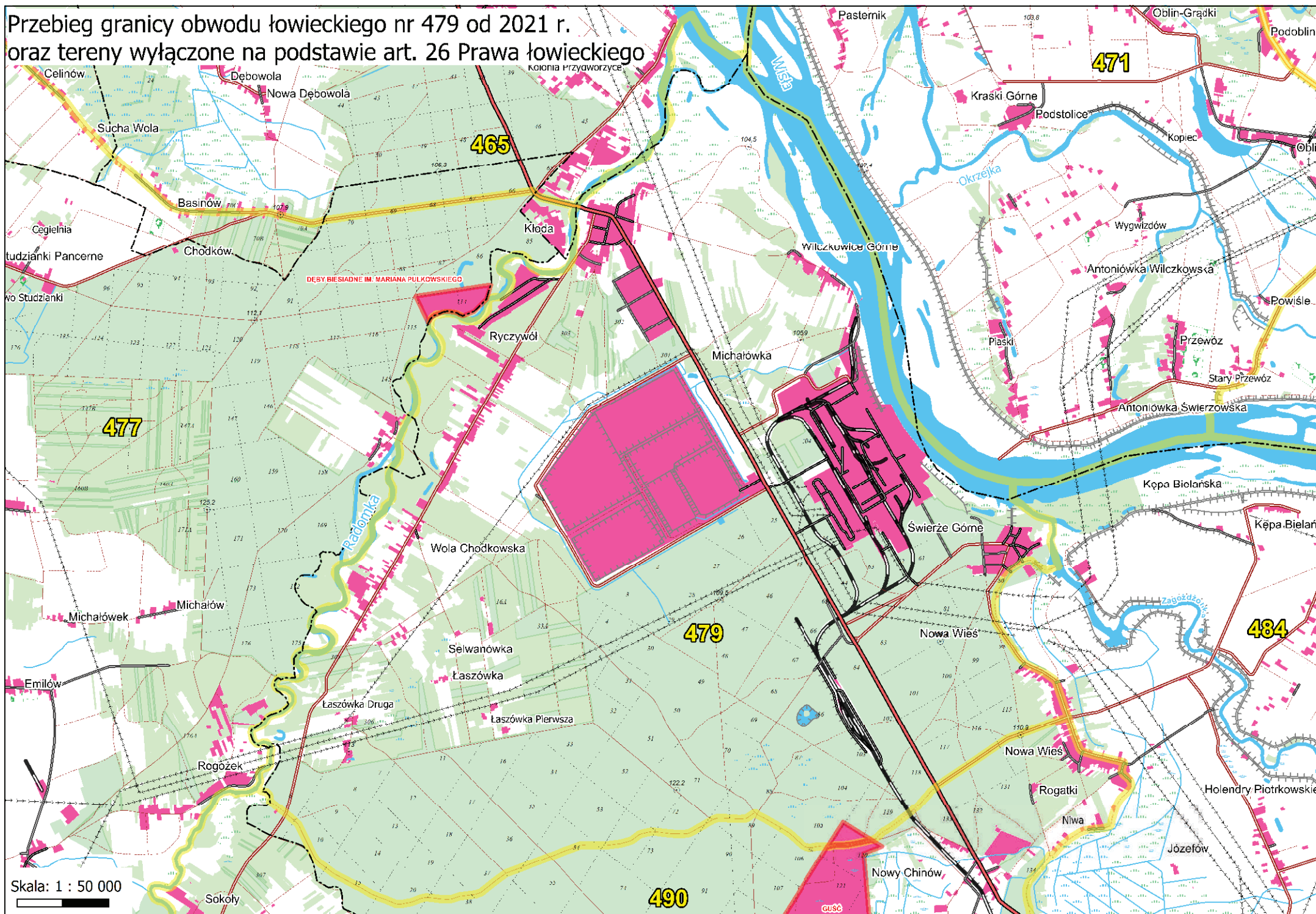


Przebieg granicy obwodu łowieckiego nr 478 od 2021 r.  
oraz tereny wyłączone na podstawie  
art. 26 Prawa łowieckiego

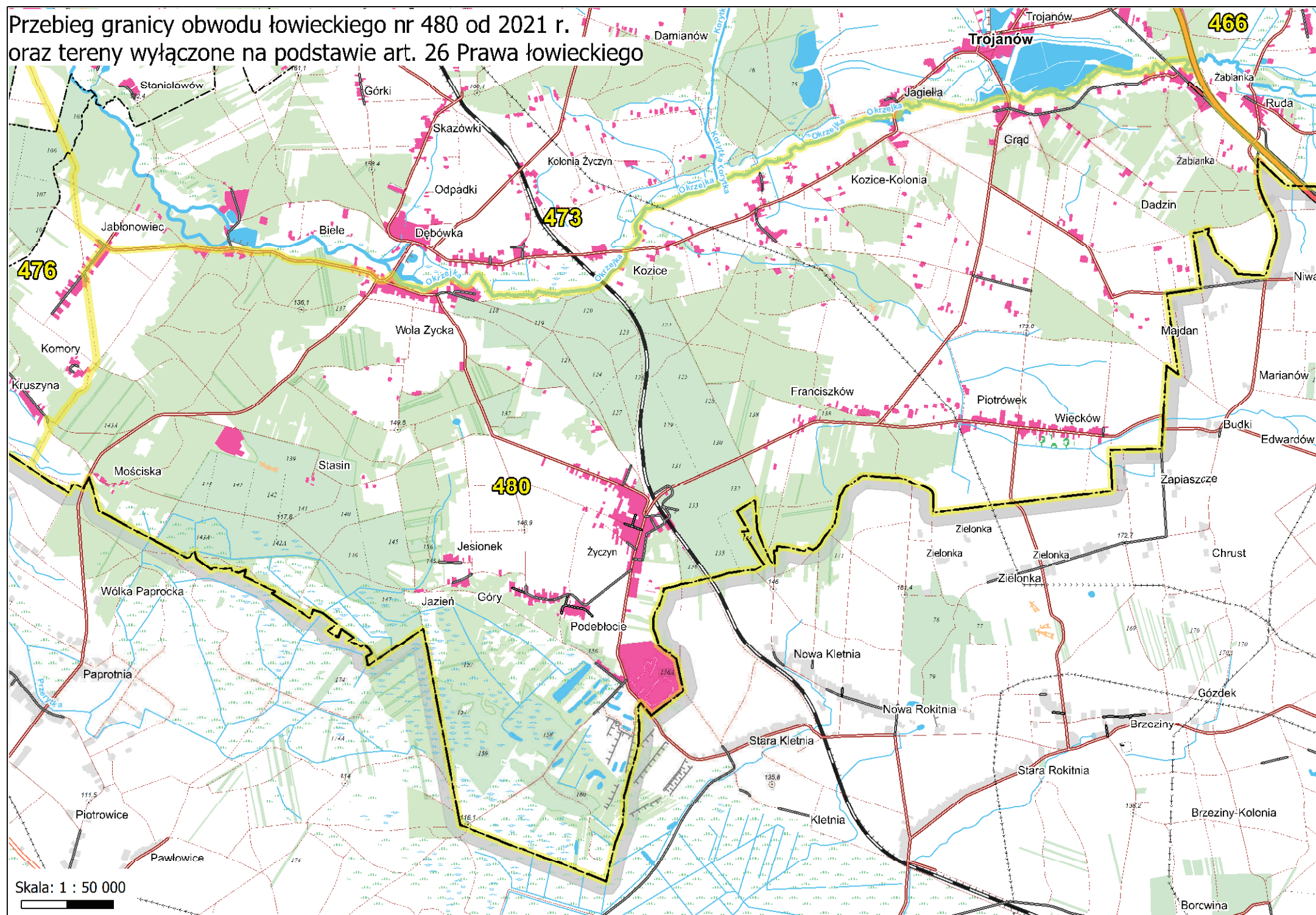




Przebieg granicy obwodu łowieckiego nr 479 od 2021 r.  
oraz tereny wyłączzone na podstawie art. 26 Prawa łowieckiego

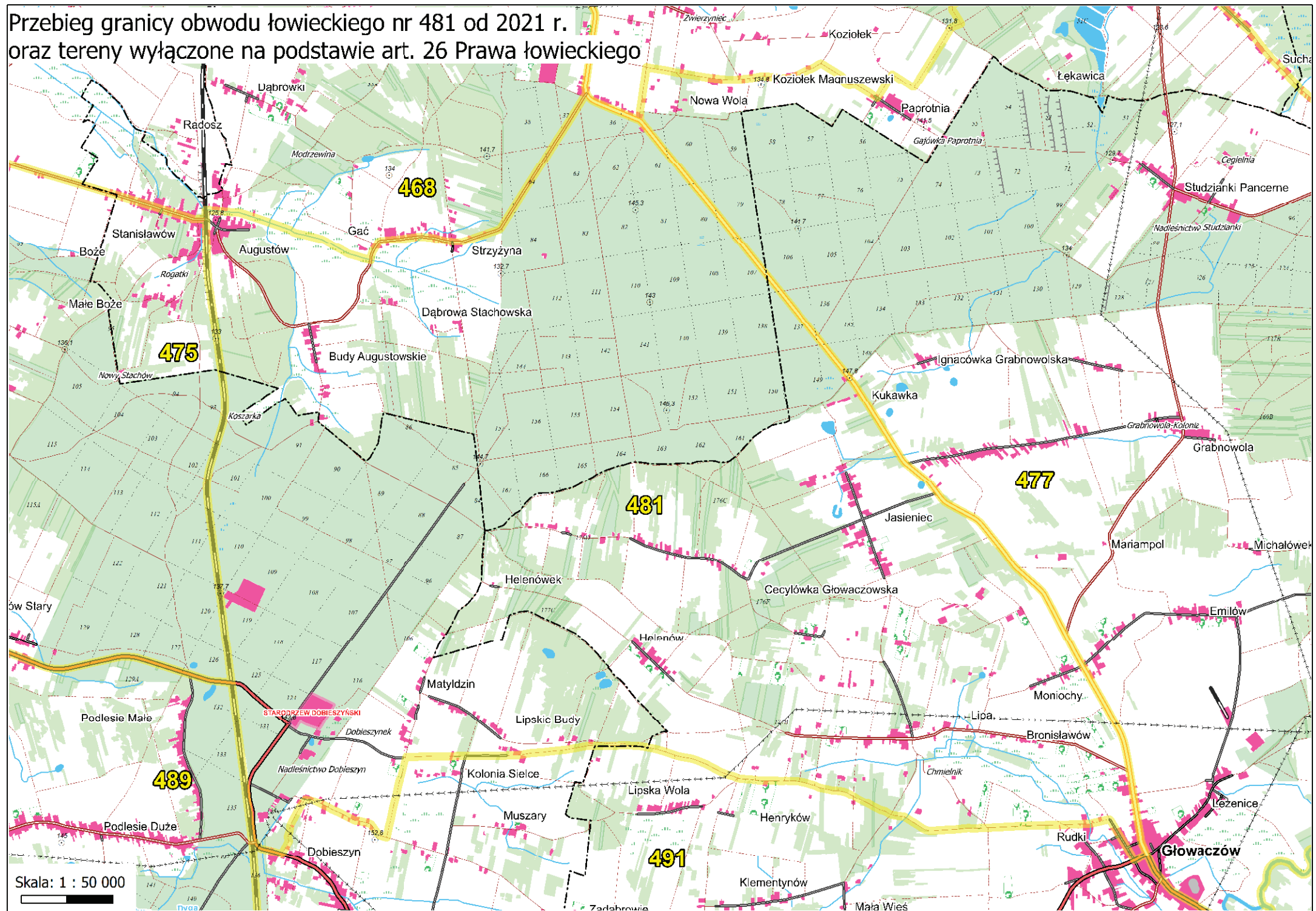


Przebieg granicy obwodu łowieckiego nr 480 od 2021 r.  
oraz tereny wyłączone na podstawie art. 26 Prawa łowieckiego



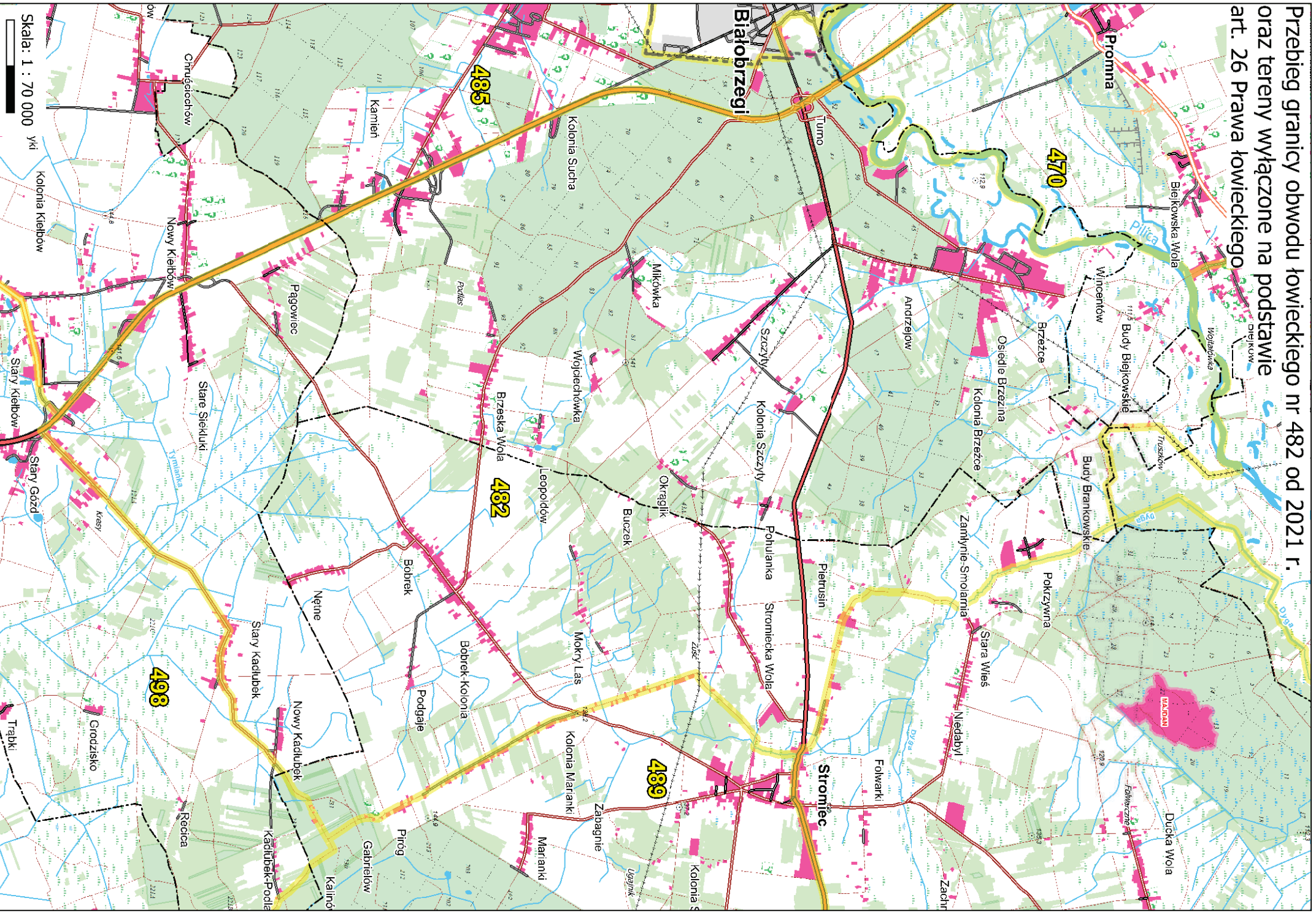
Skala: 1 : 50 000

# Przebieg granicy obwodu łowieckiego nr 481 od 2021 r. oraz tereny wyłączone na podstawie art. 26 Prawa łowieckiego



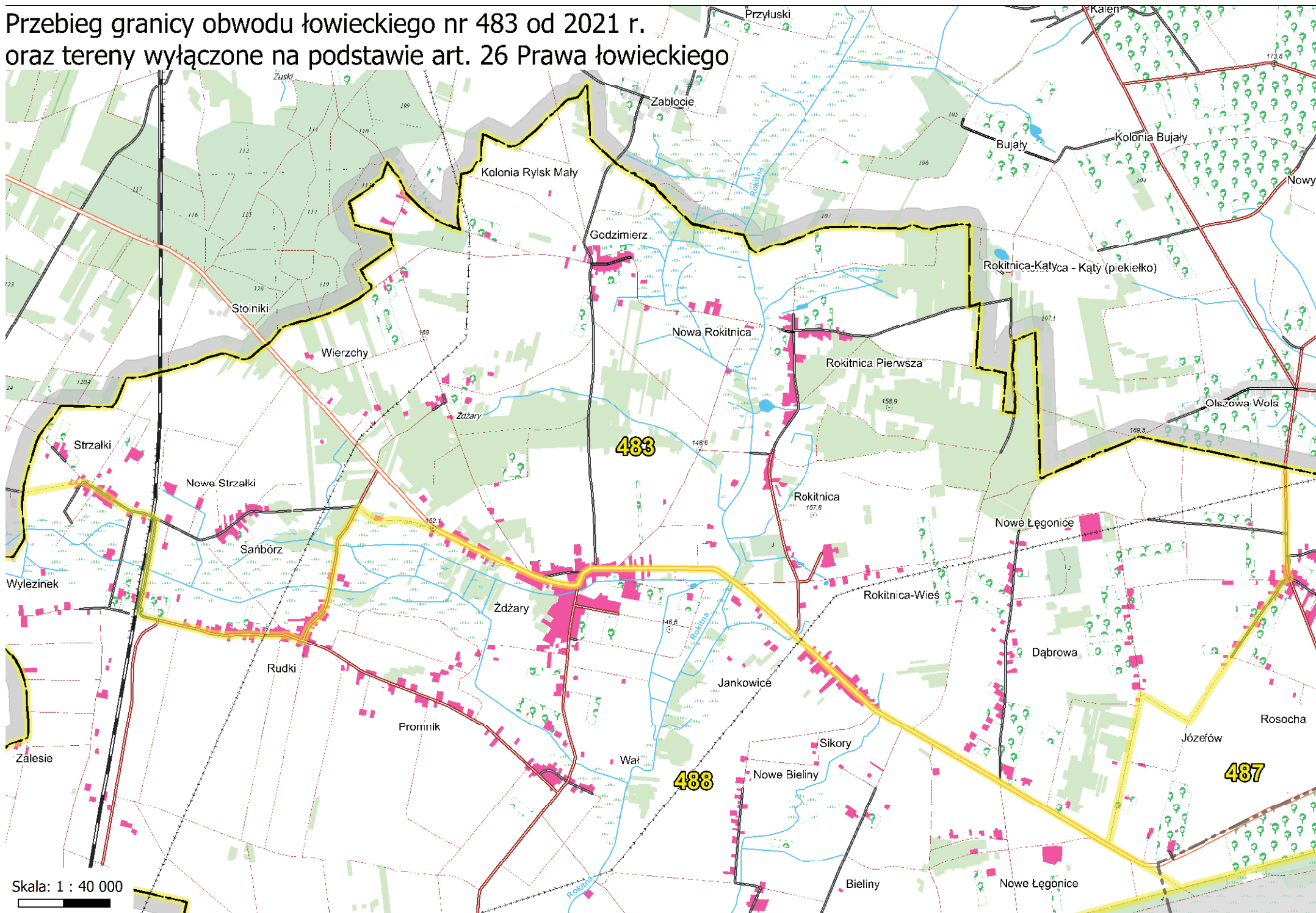
Skala: 1 : 50 000

Przebieg granicy obwodu łowieckiego nr 482 od 2021 r.  
oraz tereny wyłączone na podstawie  
art. 26 Prawa łowieckiego



Skala: 1 : 70 000 yki

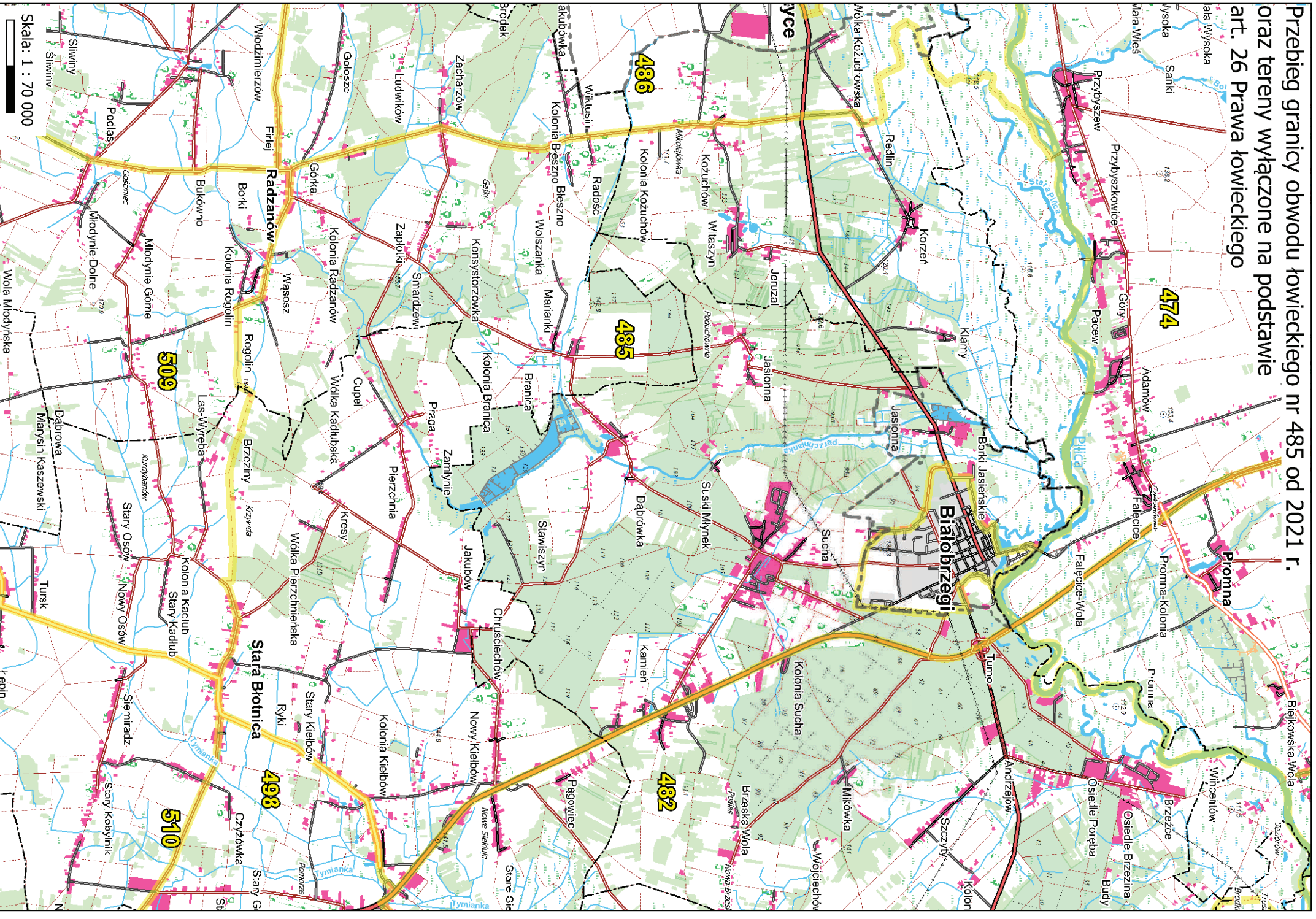
Przebieg granicy obwodu łowieckiego nr 483 od 2021 r.  
oraz tereny wyłączone na podstawie art. 26 Prawa łowieckiego



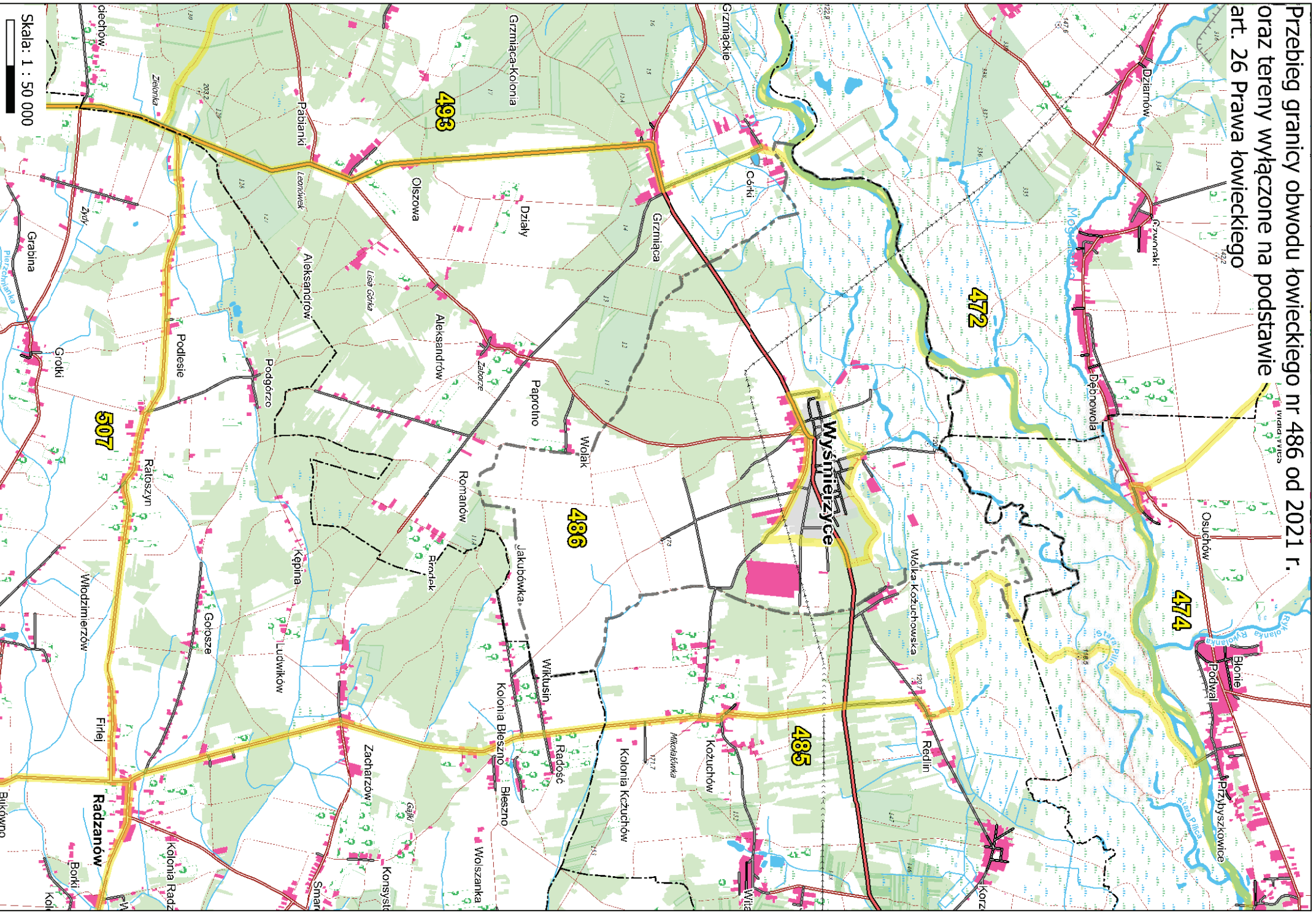
Przebieg granicy obwodu łowieckiego nr 484 od 2021 r.  
oraz tereny wyłączone na podstawie art. 26 Prawa łowieckiego



Przebieg granicy obwodu łowieckiego nr 485 od 2021 r.  
oraz tereny wyłączone na podstawie  
art. 26 Prawa łowieckiego



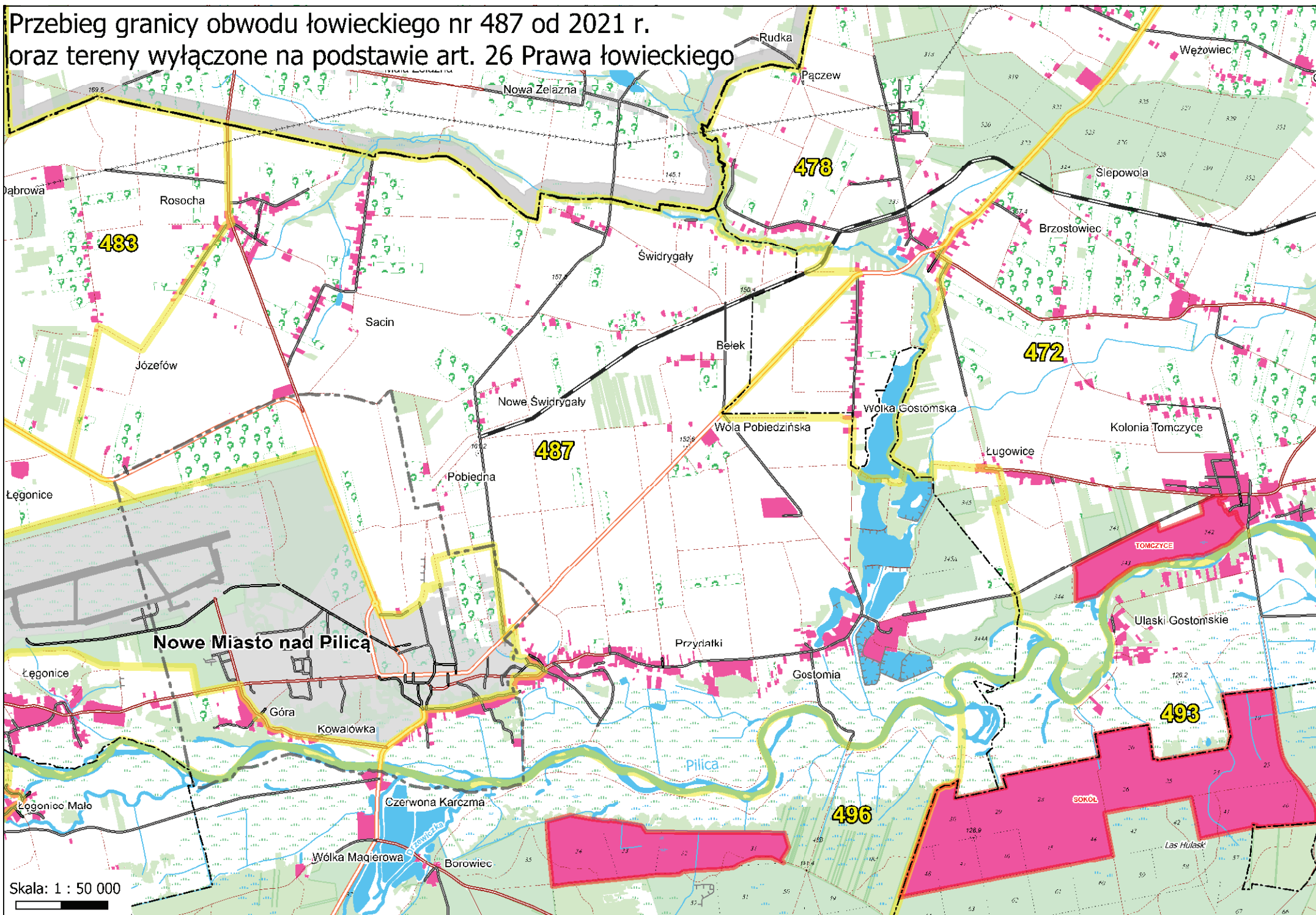
Przebieg granicy obwodu łowieckiego nr 486 od 2021 r.  
oraz tereny wyłączone na podstawie  
art. 26 Prawa łowieckiego



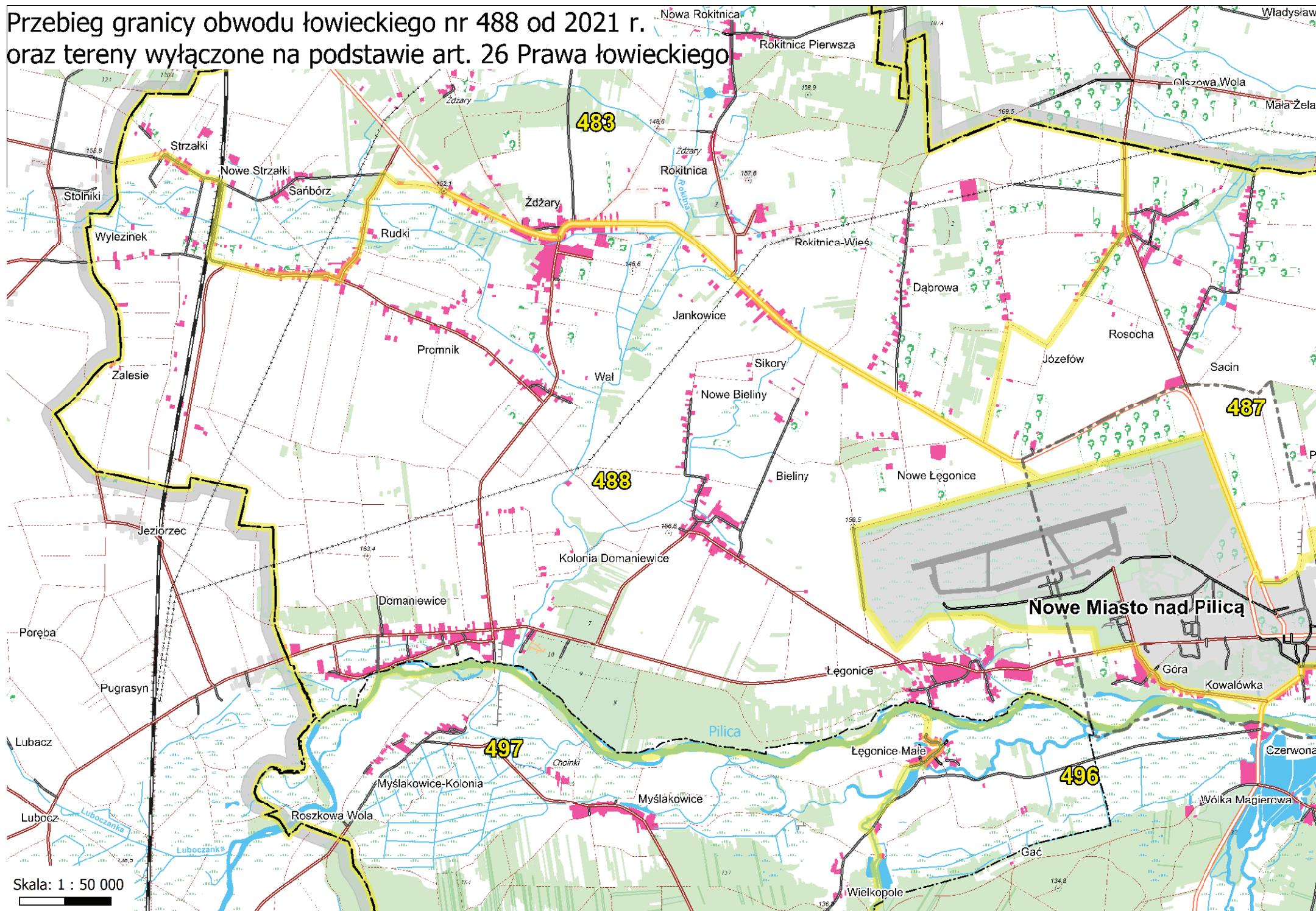
Skala: 1 : 50 000



# Przebieg granicy obwodu łowieckiego nr 487 od 2021 r. oraz tereny wyłączane na podstawie art. 26 Prawa łowieckiego

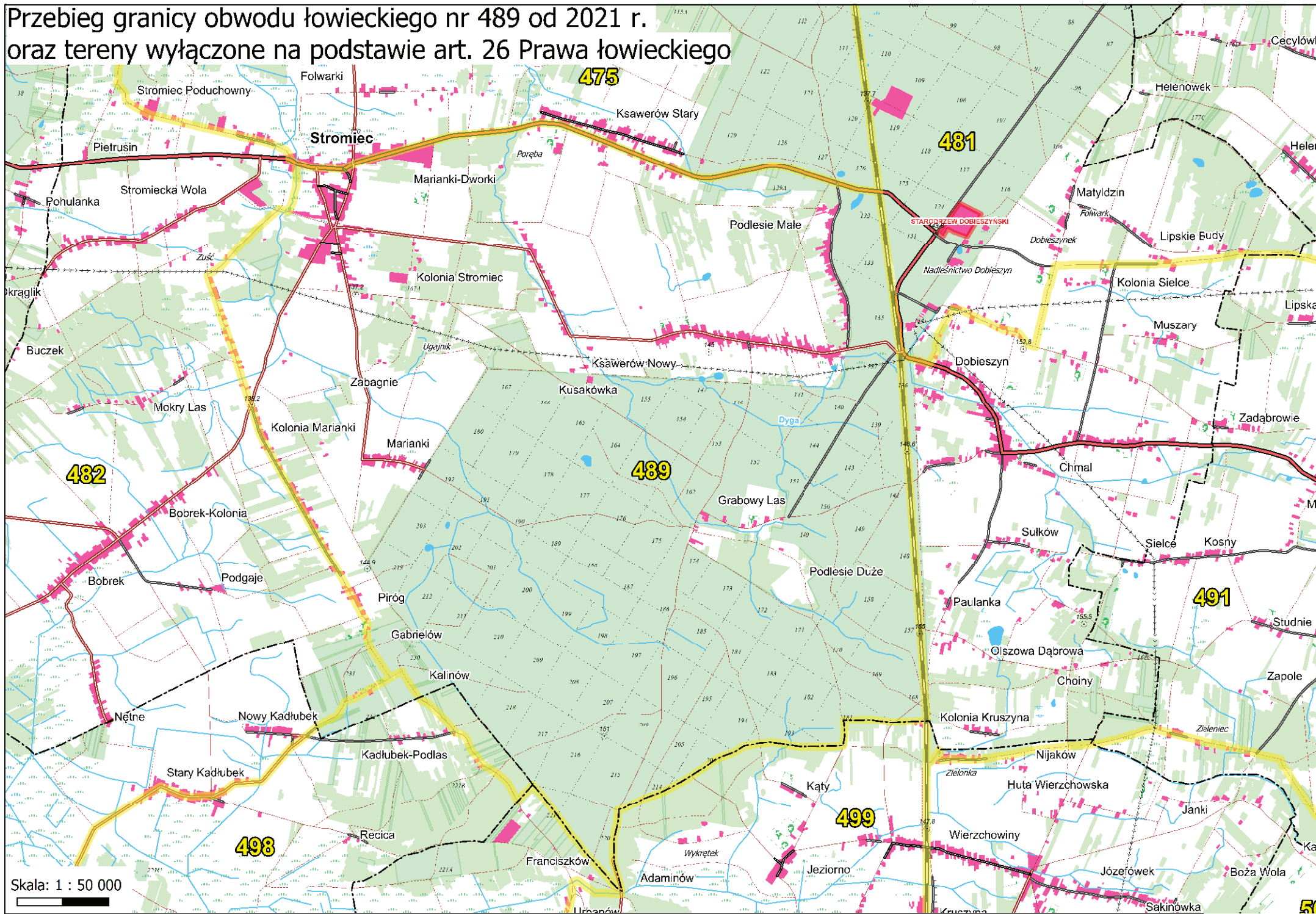


Przebieg granicy obwodu łowieckiego nr 488 od 2021 r.  
oraz tereny wyłączane na podstawie art. 26 Prawa łowieckiego



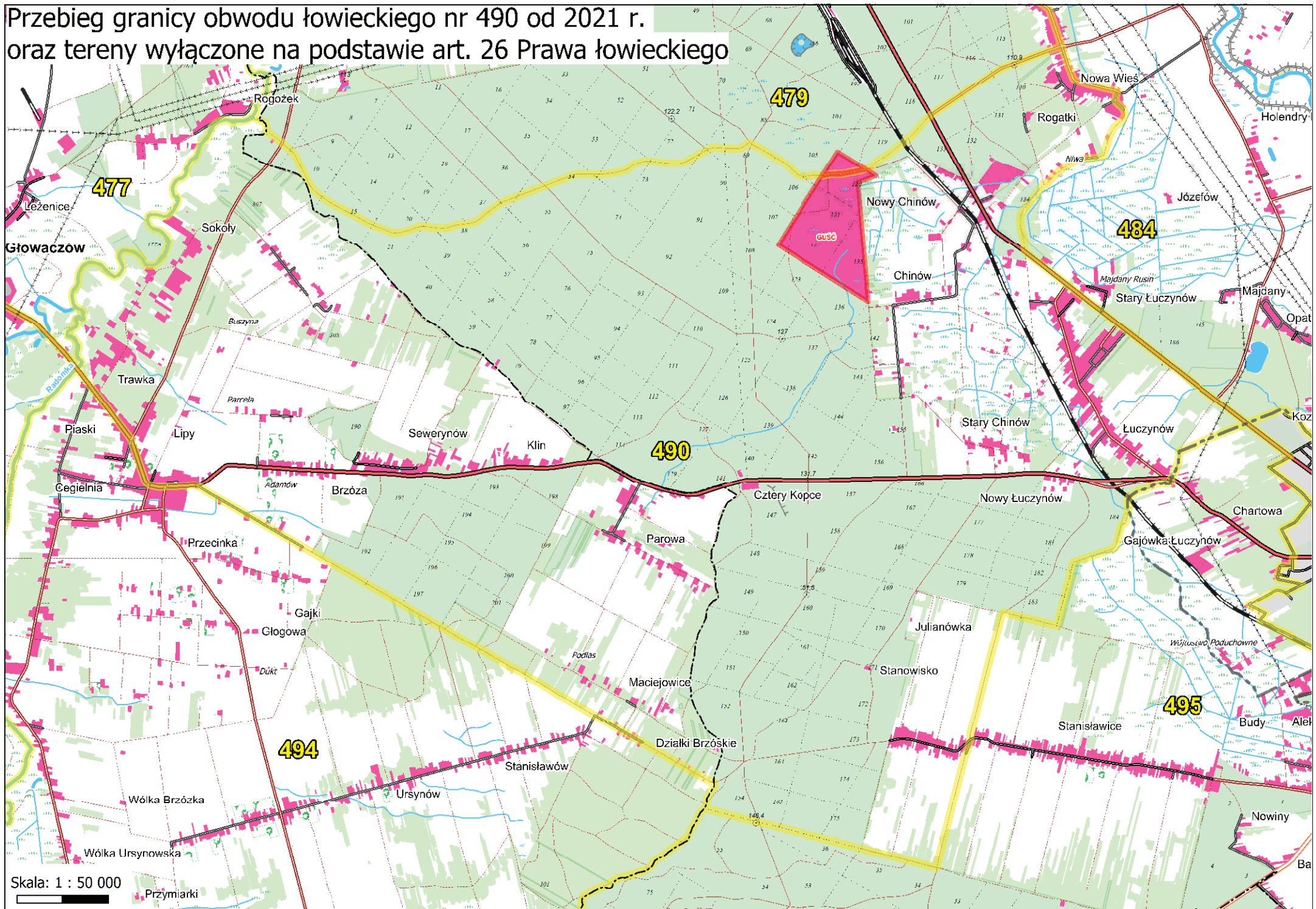
Skala: 1 : 50 000

# Przebieg granicy obwodu łowieckiego nr 489 od 2021 r. oraz tereny wyłączzone na podstawie art. 26 Prawa łowieckiego



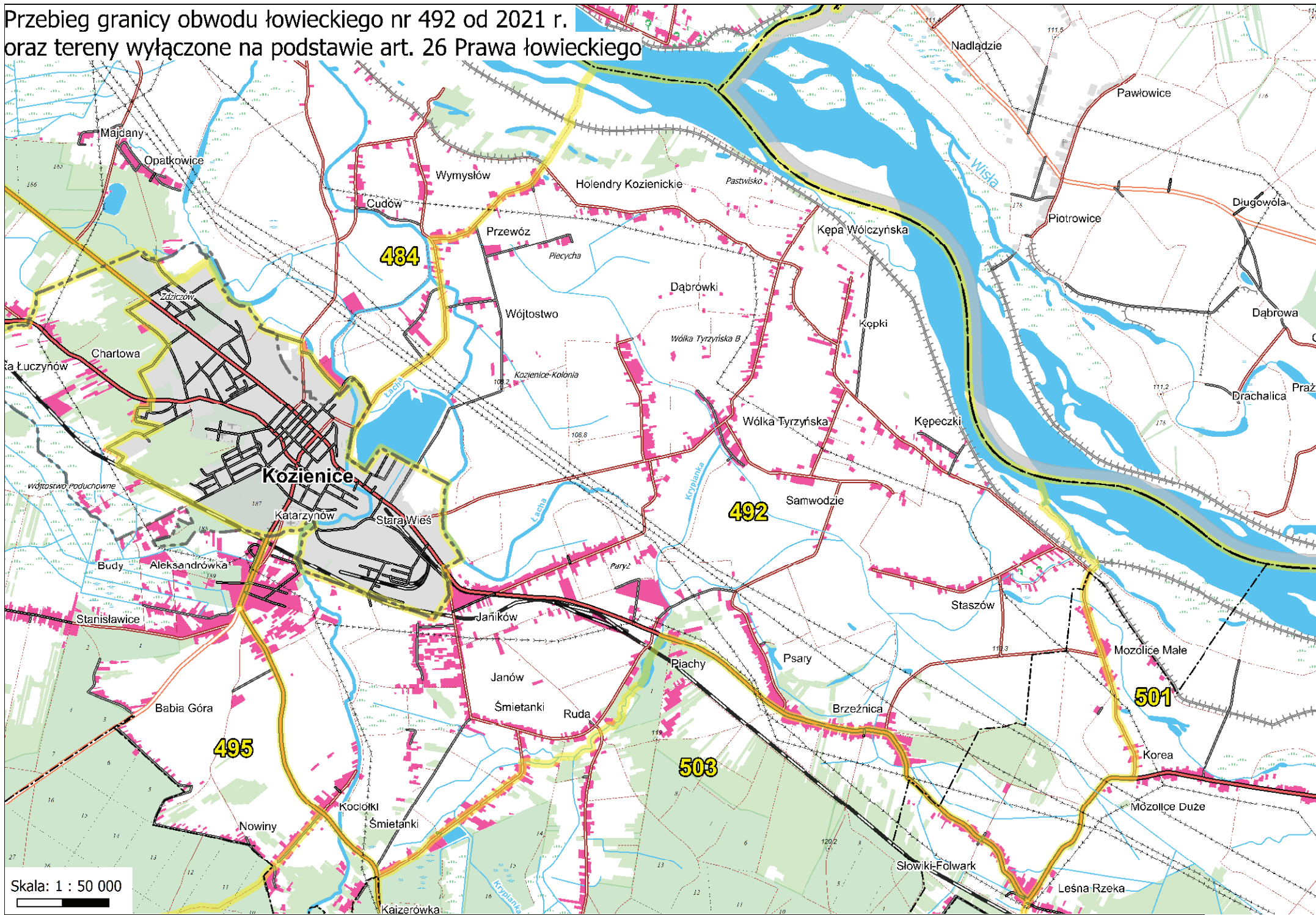
Skala: 1 : 50 000

Przebieg granicy obwodu łowieckiego nr 490 od 2021 r.  
oraz tereny wyłączane na podstawie art. 26 Prawa łowieckiego

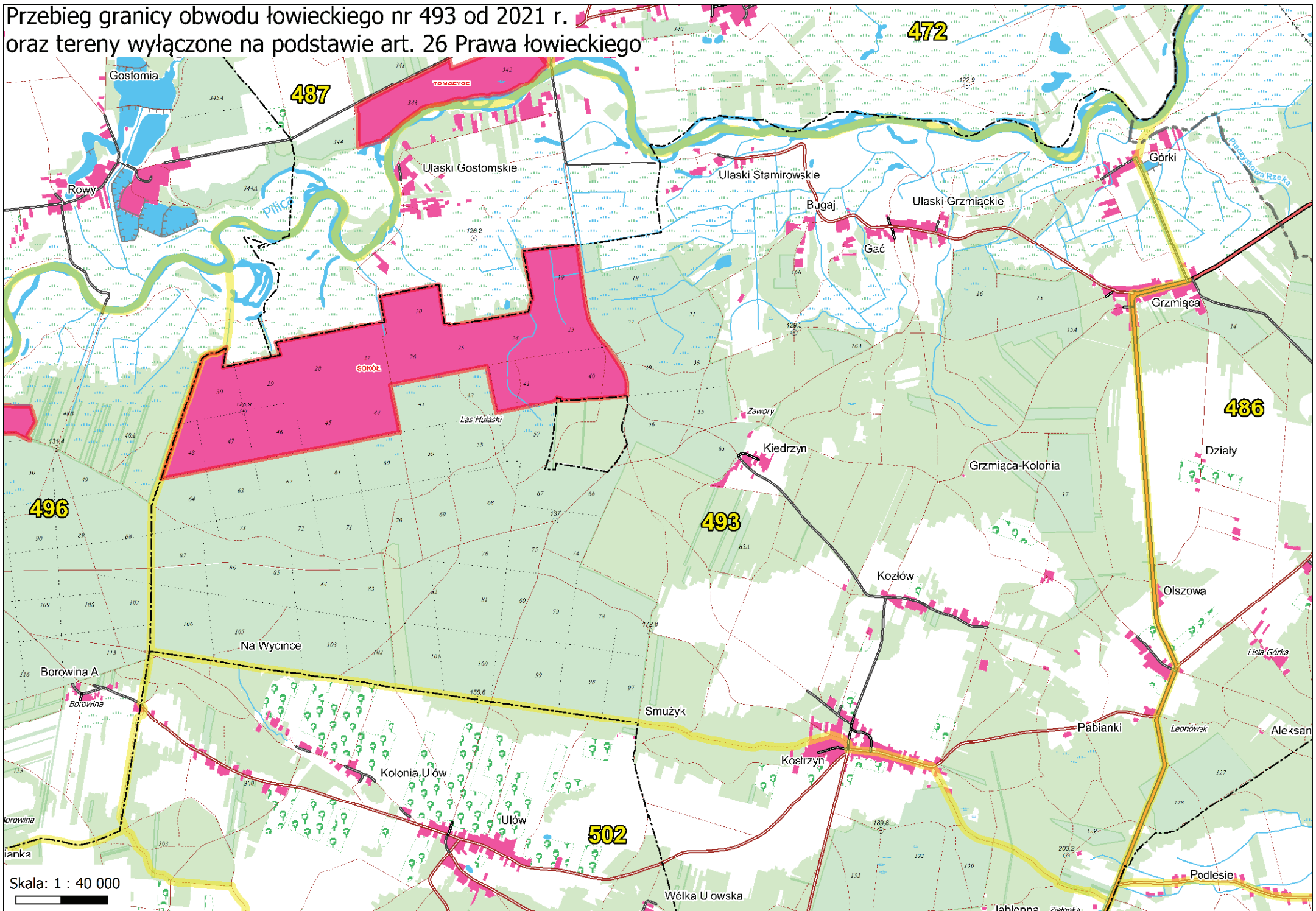




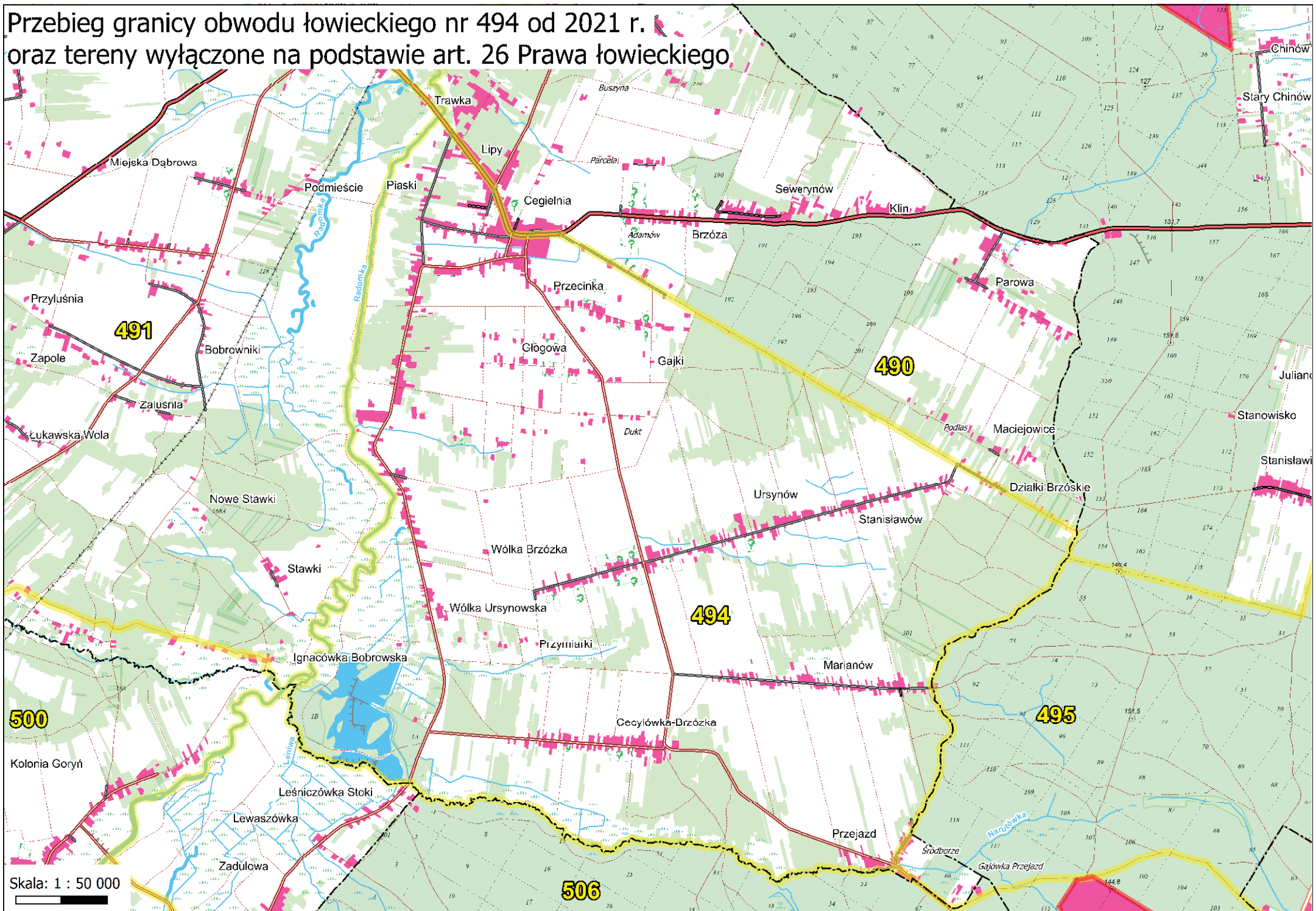
Przebieg granicy obwodu łowieckiego nr 492 od 2021 r.  
oraz tereny wyłączone na podstawie art. 26 Prawa łowieckiego



Przebieg granicy obwodu łowieckiego nr 493 od 2021 r.  
oraz tereny wyłączone na podstawie art. 26 Prawa łowieckiego



Przebieg granicy obwodu łowieckiego nr 494 od 2021 r.  
oraz tereny wyłączone na podstawie art. 26 Prawa łowieckiego

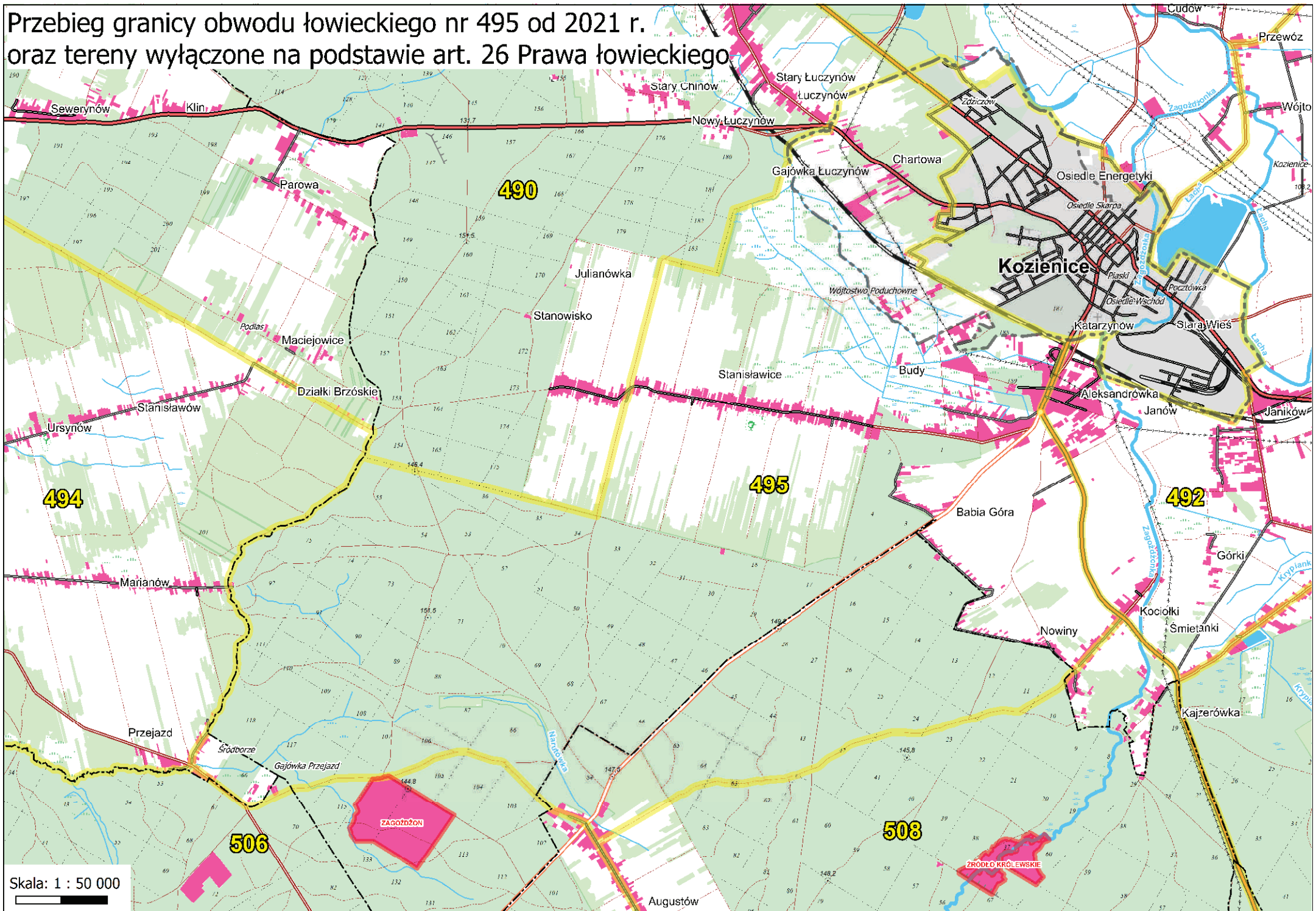


Skala: 1 : 50 000

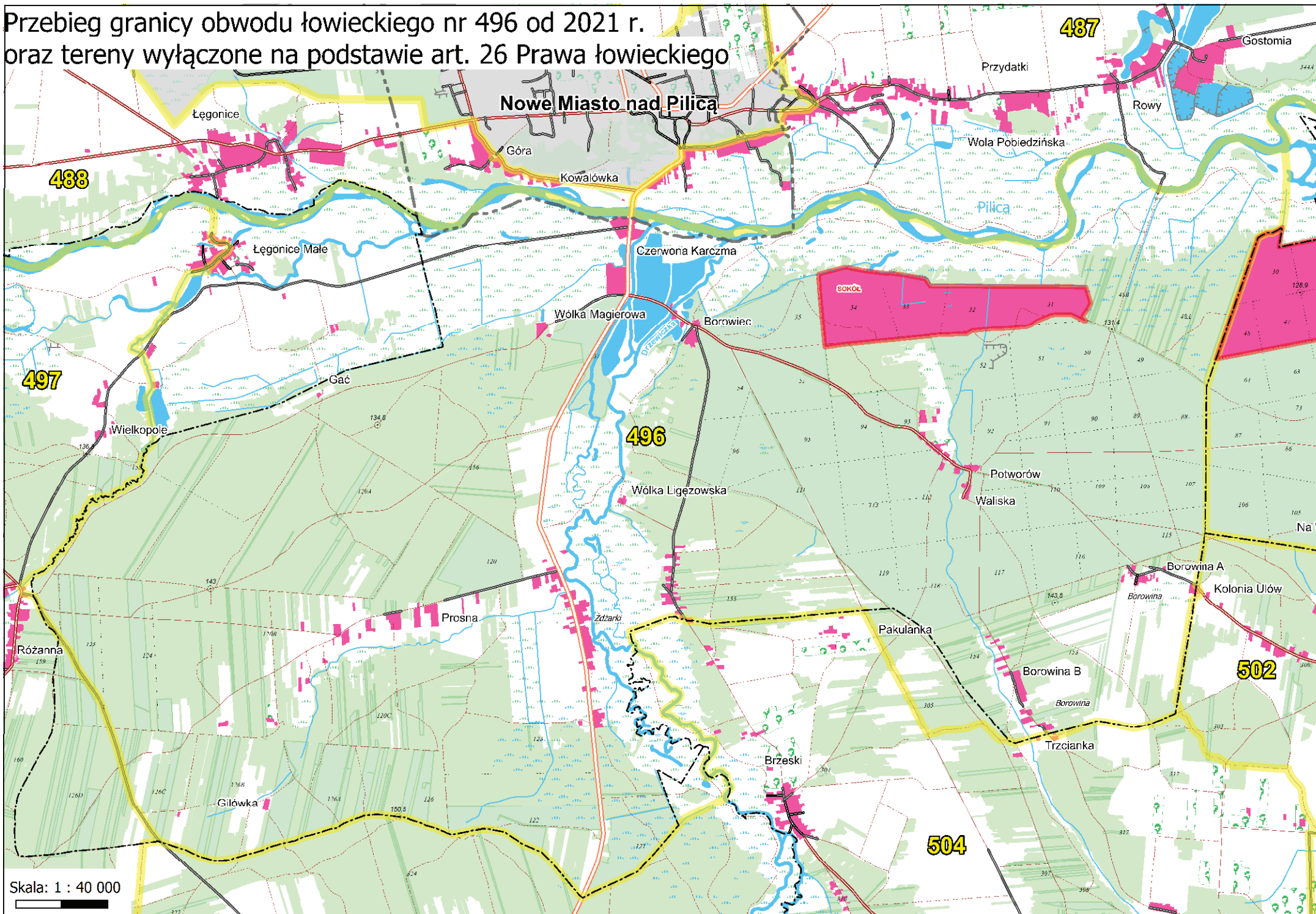




# Przebieg granicy obwodu łowieckiego nr 495 od 2021 r. oraz tereny wyłączane na podstawie art. 26 Prawa łowieckiego

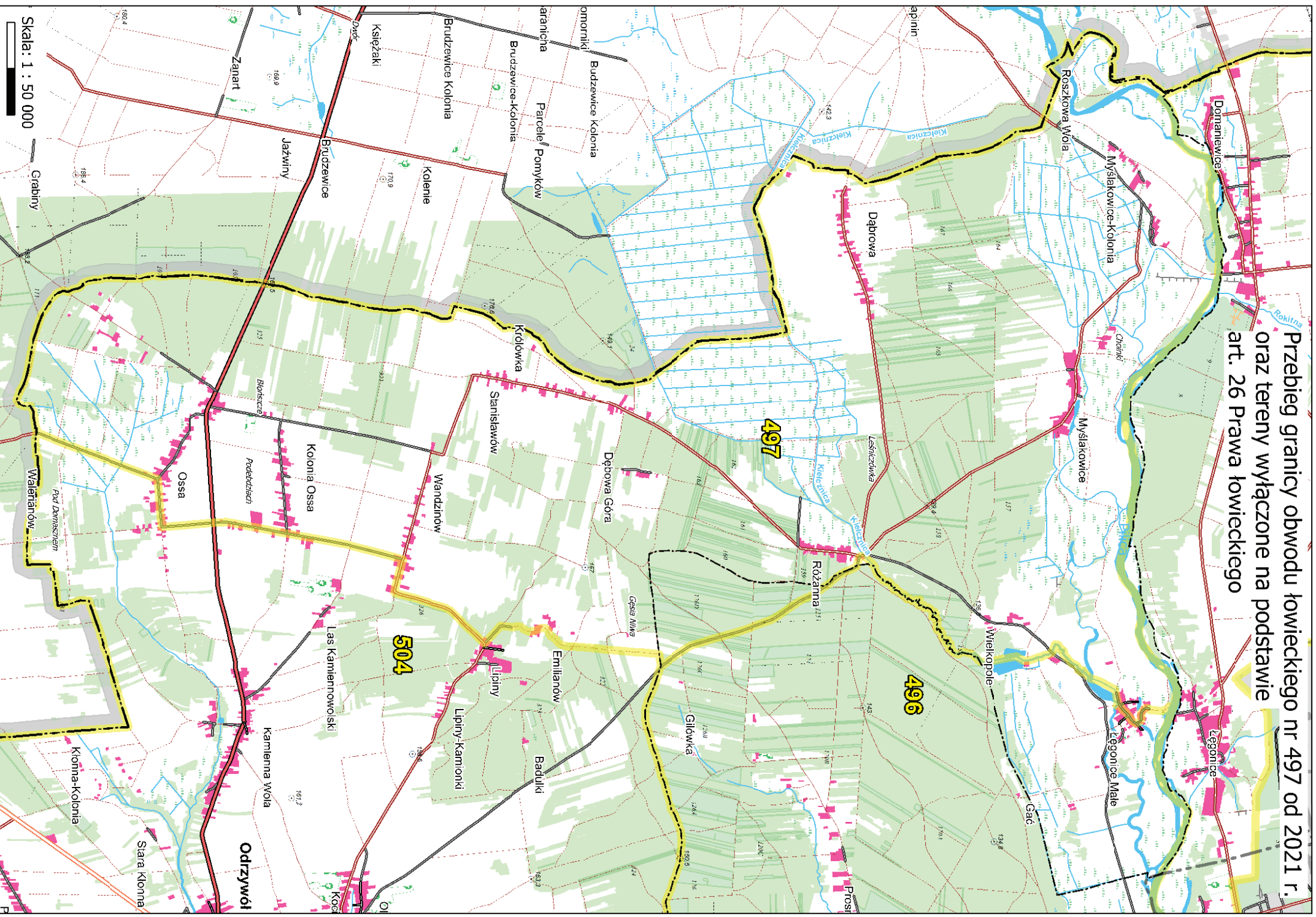


Przebieg granicy obwodu łowieckiego nr 496 od 2021 r.  
oraz tereny wyłączane na podstawie art. 26 Prawa łowieckiego



Skala: 1 : 40 000

**Przebieg granicy obwodu łowieckiego nr 497 od 2021 r.  
oraz tereny włączone na podstawie  
art. 26 Prawa łowieckiego**



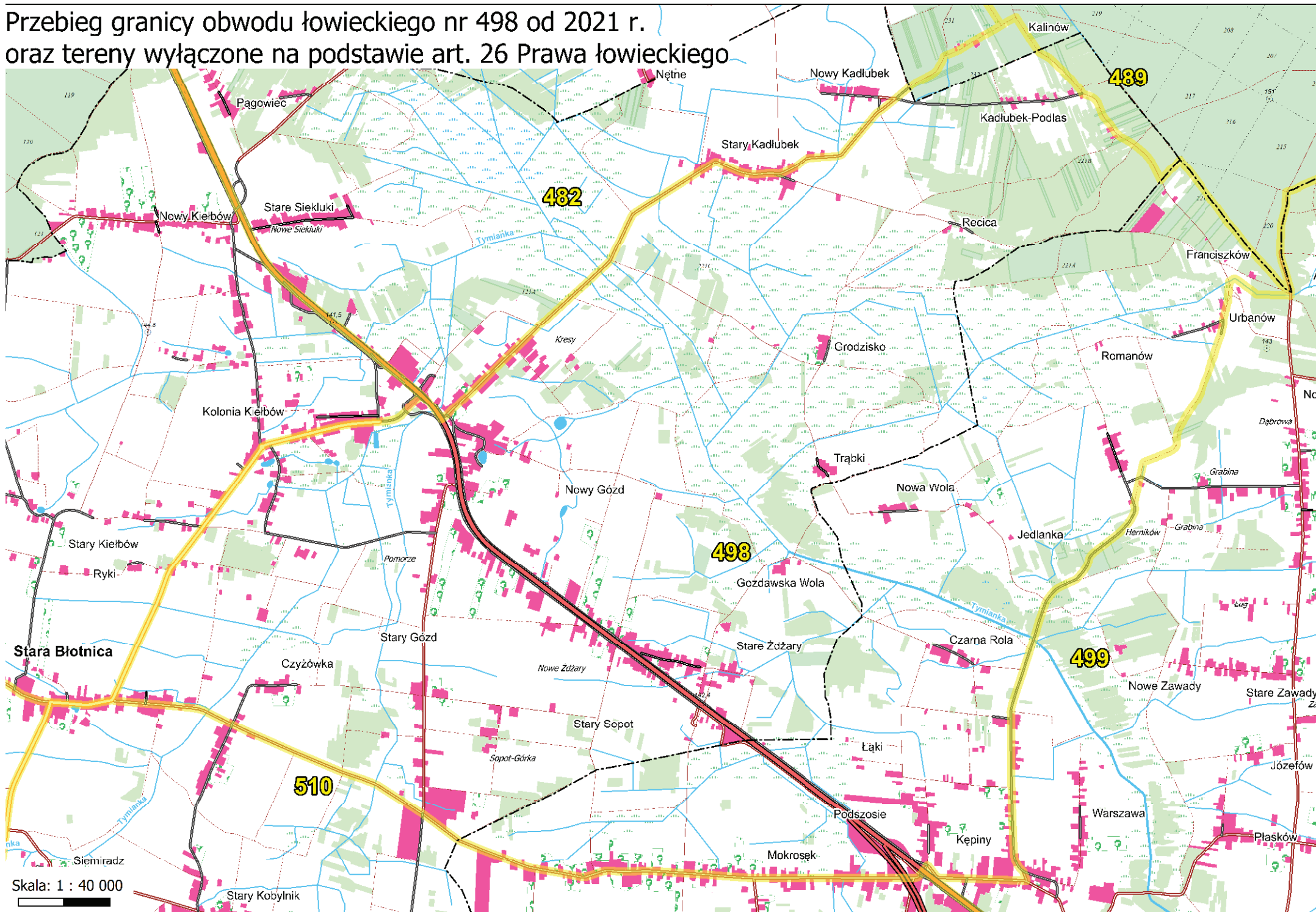
Skala: 1 : 50 000

Grabiny

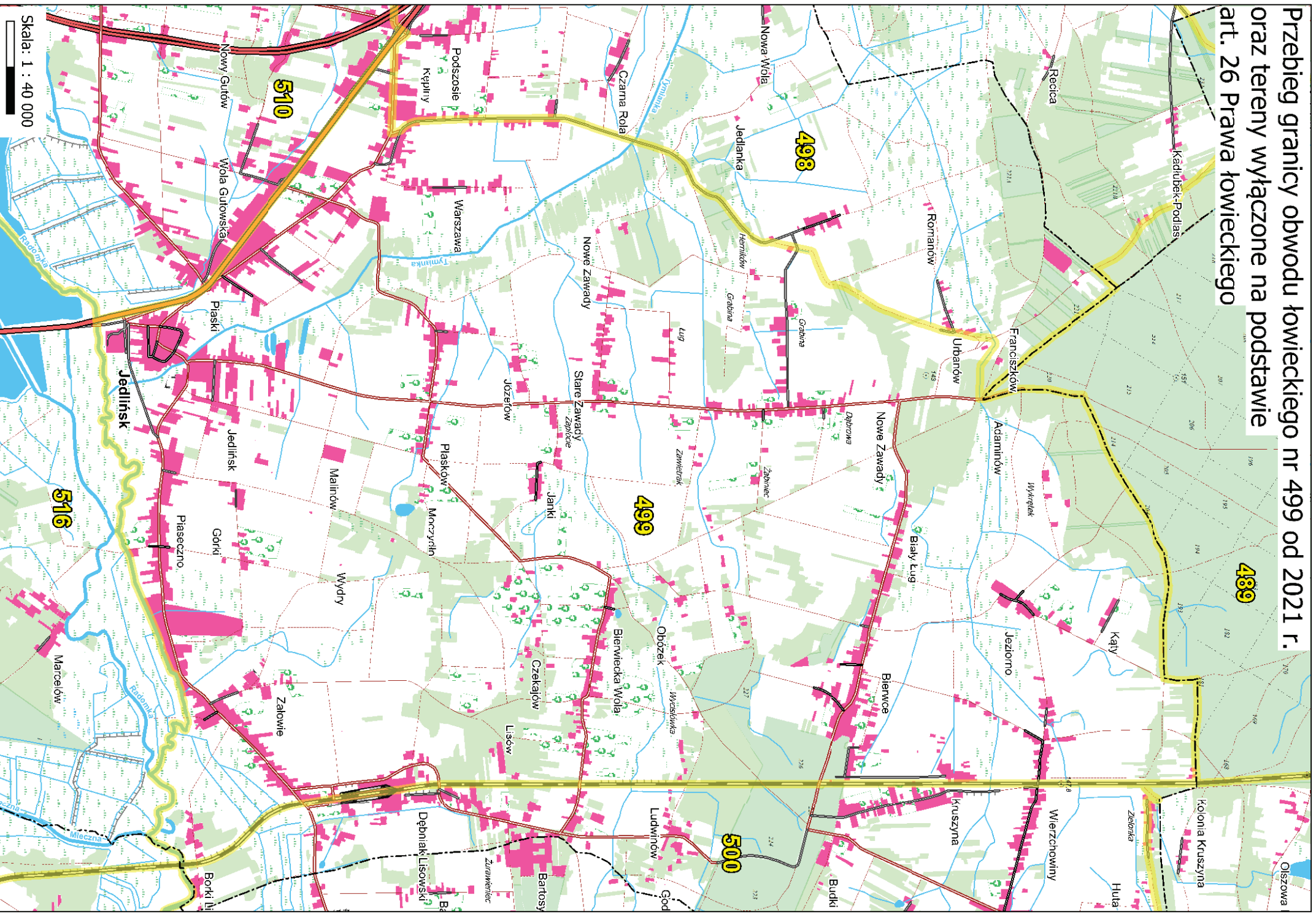
Odziewół

P

# Przebieg granicy obwodu łowieckiego nr 498 od 2021 r. oraz tereny wyłączzone na podstawie art. 26 Prawa łowieckiego



Przebieg granicy obwodu łowieckiego nr 499 od 2021 r.  
oraz tereny wyłączone na podstawie  
art. 26 Prawa łowieckiego



# Przebieg granicy obwodu łowieckiego nr 500 od 2021 r. oraz tereny wyłączone na podstawie art. 26 Prawa łowieckiego

